PROJECTE D'INTERVENCIÓ PER A LA MILLORA INTEGRAL DE L'ÀREA URBANA DE LA VINYA, CAN CLOS, PLUS ULTRA

Districte de Sants-Montjuïc

Abril 2010

Ajuntament de Barcelona

Ajuntament de Barcelona

Districte de Sants-Montjuïc
Immaculada Moraleda i Pérez
Regidora del Districte

Creu Coberta 104
08014 **Barcelona**
T. 932 916 315
F. 932 916 303
www.bcn.cat/sants-montjuic

El treball del dia a dia que es porta a terme des de l'administració local té l'avantatge de conèixer les necessitats dels ciutadans i les ciutadanes així com del seu entorn immediat.

El coneixement d'aquesta realitat des de la proximitat al territori i als seus veïns i veïnes comporta la voluntat i el desig d'intervenir per millorar les condicions socials i urbanístiques, tot i que no sempre es pugui aconseguir per manca de recursos.

El Pla de foment de barris i àrees urbanes que requereixen atenció especial, un pla amb una clara vocació de col·laboració amb les administracions locals, revela sensibilitat i la capacitat de col·laboració per millorar la qualitat de vida dels nostres ciutadans.

La possibilitat de disposar d'aquests mitjans complementaris per desenvolupar unes polítiques públiques concretes, des de la responsabilitat i del coneixement de la realitat social i urbanística de l'àrea urbana "Can Clos-la Vinya-Plus Ultra" ens fa proposar un conjunt d'actuacions integrades amb la finalitat de:

- Cercar la connectivitat urbana d'aquesta àrea.
- Vincular socialment aquest territori dotant-lo de més cohesió social.
- Crear unes dinàmiques integradores que interconnexionin aquestes tres realitats ciutadanes.

La complexitat d'aquesta àrea urbana, tant a nivell geogràfic com social justifica plantejar una estratègia d'intervenció que cohesioni les diferents actuacions que proposem en aquest pla integral.

Així mateix, per tenir èxit és imprescindible la participació i inclús la complicitat del teixit associatiu i dels veïns i veïnes de la zona, tant en el disseny de les actuacions concretes com en la implementació i l'avaluació de les mateixes.

A través dels espais de participació existents més propers als barris (Consell de barri), com d'altres que es crearan per fer seguiment de totes les intervencions i millorar la col·laboració entre l'administració i la ciutadania, aconseguirem fer d'aquest Pla un projecte comú, que ens ajudi a aprofundir en la cohesió social i la qualitat de vida urbana.

El compartir una voluntat de col·laboració institucional i ciutadana, el compartir el coneixement de la realitat i valorar una mateixa estratègia d'actuació genera l'expectativa, també compartida, de ser més eficients en la gestió pública.

Barcelona, 8 d'abril de 2010

ÍNDEX

A DELIMITACIÓ ÀREA URBANA pàg. 4

A0 INTRODUCCIÓ pàg. 5
A1 DELIMITACIÓ I TIPUS D'ÀREA URBANA pàg. 5
AG DOCUMENTACIÓ GRÀFICA pàg. 8

B DESCRIPCIÓ SITUACIÓ URBANÍSTICA I SOCIOECONÒMICA pàg. 17

B1 DESCRIPCIÓ ESTAT CONSERVACIÓ DE L'EDIFICACIÓ pàg. 17
B2 DESCRIPCIÓ DE LA SITUACIÓ ECONÒMICA pàg. 22
B3 DESCRIPCIÓ DE LA POBLACIÓ pàg. 23
B4 DESCRIPCIÓ DE LA SITUACIÓ SOCIAL pàg. 25
B5 ASSOCIACIONISME I PARTICIPACIÓ CIUTADANA pàg. 26
B6 DESCRIPCIÓ DE LA SITUACIÓ MEDIAMBIENTAL pàg. 29
B7 DESCRIPCIÓ DE LA SITUACIÓ URBANÍSTICA: XARXES DE SERVEIS I DOTACIONS D'EQUIPAMENTS pàg. 30
B8 CONCLUSIONS pàg. 35
BG DOCUMENTACIÓ GRÀFICA pàg. 36

C PROPOSTA D'ACTUACIÓ. MEMÒRIA pàg. 59

C0 INTRODUCCIÓ pàg. 59
C1 ESTRATÈGIA I PRIORITATS pàg. 61
C2 ACTUACIONS FINANÇABLES PER CAMPS pàg. 64
C3 FORMA DE GESTIÓ DE LA PROPOSTA D'ACTUACIÓ pàg. 65
C4 REVISIÓ DELS RESULTATS DE L'ACTUACIÓ pàg. 66
C5 VALORACIÓ DELS REQUERIMENTS DE CONTINUÏTAT I MANTENIMENT pàg. 66
C6 CALENDARI DE DESPLEGAMENT DEL PROJECTE pàg. 67
C7 ASPECTES FINANCERS pàg. 67
C8 COOPERACIÓ pàg. 67
C9 ALTRES INTERVENCIONS PÚBLIQUES EN EL MATEIX ÀMBIT pàg. 68
C10 SÍNTESI pàg. 76
C11 DETALL D'ACTUACIONS CONCRETES pàg. 76

D QUADRES RESUM pàg. 111

Quadre resum INDICADORS pàg. 112
Quadre resum ACTUACIONS pàg. 115
Quadre resum CALENDARI DESPLEGAMENT pàg. 116

FONTS CONSULTADES pàg. 118

DOCUMENTACIÓ COMPLEMENTÀRIA pàg. 120

Annex 1: Acta reunió informativa, dia 8 d'abril de 2010

A DELIMITACIÓ D'ÀREA URBANA

A0 INTRODUCCIÓ
A1 DELIMITACIÓ I TIPUS D'ÀREA URBANA
AG DOCUMENTACIÓ GRÀFICA

INTRODUCCIÓ

La recent evolució històrica del barri està marcada per la previsió del passeig de la Zona Franca, apuntat en el Pla d'enllaços de Jaussely (1907-1917); i on es preveia un barri industrial limitat entre la franja del passeig i la muntanya de Montjuïc. S'urbanitza el Pg. de la Zona Franca i posteriorment, el 1926 comença a construir-se a ambdós costats del passeig, per una banda el barri Plus Ultra a prop de l'església Mare de Déu de Port. I per l'altra amb motiu de L'exposició de 1929 es construeix el grup d'habitatges d'Eduard Aunós, en el mateix any que s'obre la Colònia Santiveri.

El 1870 es parla ja de les primeres barraques a la muntanya, habitades per molers que treballaven a les pedreres dins de Montjuïc. Les oportunitats de reconversió d'un barri com aquest, allunyat del centre i amb espai lliure (inicialment) o indústries per substituir (ja als anys setanta) han propiciat l'acumulació de propostes d'habitatges massius. Les demandes veïnals, i el fet d'haver-se convertit en un barri amb vocació obrera, van donar peu a la implantació d'operacions d'habitatge d'iniciativa pública: Can Clos, La Vinya, testers de Can Farrero, passatge Jardins Mediterrània,... en gran mesura habitatge de reallotjament provinent del barraquisme existent en altres sectors de Barcelona . Avui, gran part d'aquestes promocions pertanyen als seus ocupants.

En el Pla comarcal de l'any 1953, es preveu en uns sectors de "tolerancia de vivienda e industria" – des del carrer Mineria fins al carrer Foc- per atendre la demanda de vivendes, es especial, dels treballadors de Seat. En el tram Foc-Motors es delimiten dues zones de desenvolupament de mitjana i gran indústria, a llevant i a ponent del passeig de la Zona Franca, per atendre la creixent demanda de sòl industrial. L'any 1956 es permet convertir els terrenys del port franc en polígon industrial, el que propiciarà la implantació d'empreses grans i mitjanes. A inicis dels 60 es construeixen els barris d'El Polvorí i de Foment, en el límit de l'àmbit objecte d'estudi.

El primer document d'ordenació d'aquest sector d'acord amb el Pla Comarcal-53 és el "Pla Parcial del Sector Granvia Sur, situado en los términos de Barcelona y el Hospitalet de Llobregat", aprovat l'any 1962, que delimitava tant zones de gran indústria com d'habitatges, per acollir la forta immigració d'aquests anys.

No obstant això, la necessitat d'impulsar el creixement industrial, així com les dificultats de portar a terme els instruments de gestió, va propiciar la implantació de moltes activitats industrials, sense espais realment urbanitzats, i en certs casos ni tan sols sense l'obertura total dels carrers.

El barri de Port és un dels nuclis històrics de la zona. El seu origen aniria lligat a l'aixecament del castell de Port i de l'ermita romànica propera, la Mare de Déu de Port, a final del segle X, quan els agricultors, que vivien en petites cases disperses, poc a poc es van anar concentrant tot donant lloc al nucli habitat més antic de l'àmbit.

Plus Ultra, en el moment de la seva construcció, era un dels dos teixits residencials al costat Llevant de l'avui Passeig de la Zona Franca, amb el Barri de Port. Existia una tercera implantació d'habitatges al costat Ponent, que constituïa el "Polígon de les cases barates d'Eduard Aunós". Ambdós teixits residencials estaven situats entre l'antic canal de la Infanta, avui carrer de la Mare de Déu de Port i el traçat del ferrocarril, actualment carrer dels Ferrocarrils Catalans, límit amb la muntanya de Montjuïc i llindant amb grans implantacions industrials situades entre el canal de la Infanta i el Paseo del Puerto.

El barri de Plus Ultra, conegut antigament com a Pont dels Gossos, actualment deu el seu nom en homenatge a una famosa gesta aèria. Forma un triangle delimitat pels carrers amb els noms dels tres aviadors que formaven la tripulació d'aquell "Plus Ultra". Record de l'històric vol que realitzà l'any 1926 l'avió batejat amb aquest nom. El barri va sorgir al llarg dels anys vint sense cap projecte d'urbanització aprovat, les cases es van construir segons les condicions administratives que es van determinar, una casa de planta baixa amb jardí posterior, un permís que no implicava el reconeixement de la urbanització i la casa podia quedar afectada sense indemnització per qualsevol reforma posterior.

Can Clos, el trobem parcialment situat en terres d'un antic pagès, el nom de la masia del qual donà nom al barri, i sobre terrenys d'una pedrera mig abandonada, el Borinot. Com que el barri es situa dins un queixal de la muntanya, mig amagat a la vista fins que hom no hi entra, la gent començà a dir-li "Ciudad Oculta".

Can Clos sorgí de la necessitat de reallotjar els barraquistes de la part alta de la Diagonal, que per aquella època n'era ben plena, on s'havien de celebrar els actes del XXXV Congrés Eucarístic Internacional. El 1952 van ser traslladats a aquest nou barri de 203 habitatges construït a una velocitat vertiginosa. En 28 dies es van acabar els 4 blocs de planta baixa i pis, amb habitatges de 38 m2, amb les parets exteriors sense arrebossar. El 1956 són els mateixos veïns els qui construeixen 20 habitatges més i un centre social. La precarietat de les edificacions va convertir la millora de Can Clos en una de les reivindicacions dels moviments veïns als anys setanta, i els problemes constructius derivats d'una execució tan accelerada van ser la causa que els edificis originals s'haguessin d'enderrocar i substituir pels actuals, inaugurats l'any 1984.

A1 DELIMITACIÓ I TIPUS D'ÀREA

"La Vinya, Can Clos, Plus Ultra", té una extensió aproximada de 30,2 ha. i acull una població de 10.771 habitants, segons el Padró municipal de 2009. Pertany a la Marina de Port, un dels barris que formen el districte de Sants-Montjuïc de Barcelona. És situat a la cara oest de la muntanya, en contacte amb l'antiga plana agrícola, avui ocupada per indústries i noves activitats.

L'àmbit escollit estaria, per les seves característiques, entre les tipologies determinades per la llei 2/2004, d'àrees velles o nuclis antics, i de polígons d'habitatge, i presenta, segons la diagnosi que s'adjunta, un procés de regressió urbanística, amb presència de dèficits urbans i ambientals, problemes socioeconòmics i de desenvolupament local, que configuren una problemàtica que justifica, per les seves característiques, una actuació en el marc de la subvenció de Llei de Barris.

CALLE DE LAS CORTES
PLAZA DE ESPAÑA
EXPOSICIÓN
PALACIO NACIONAL
ESTADIO
Nª Sª DEL PORT
Montjuich
CASTILLO DE MONTJUICH
El Morrot
CEMENTERIO DEL SUDOESTE
PUEBLO SECO
HUERTAS DE S. BELTRAN
MIRAMAR
MUELLE DE SAN BELTRAN
DARSENA DE SAN BELTRAN
MUELLE DE LA COSTA
MUELLE DE PONIENTE
DARSENA DEL MORROT
ESTACIÓN GENERAL DE MERCANCIAS DE M.Z.A.
PASEO DE CASA ANTUNEZ
CASA ANTUNEZ
HIPODROMO
VILLANUEVA
1929

Plànol de la ciutat de Barcelona. Vicenç Martorell

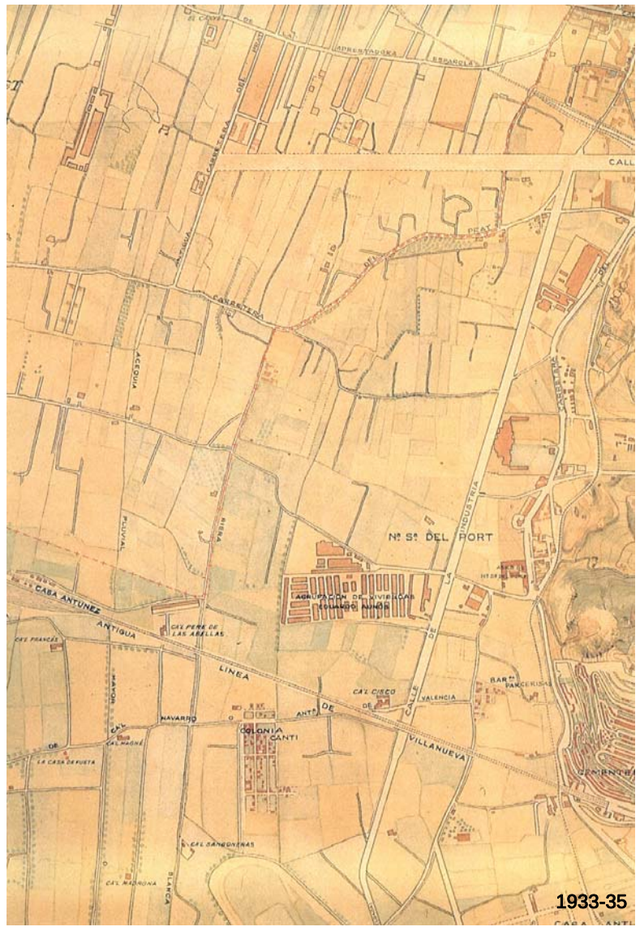

1933-35

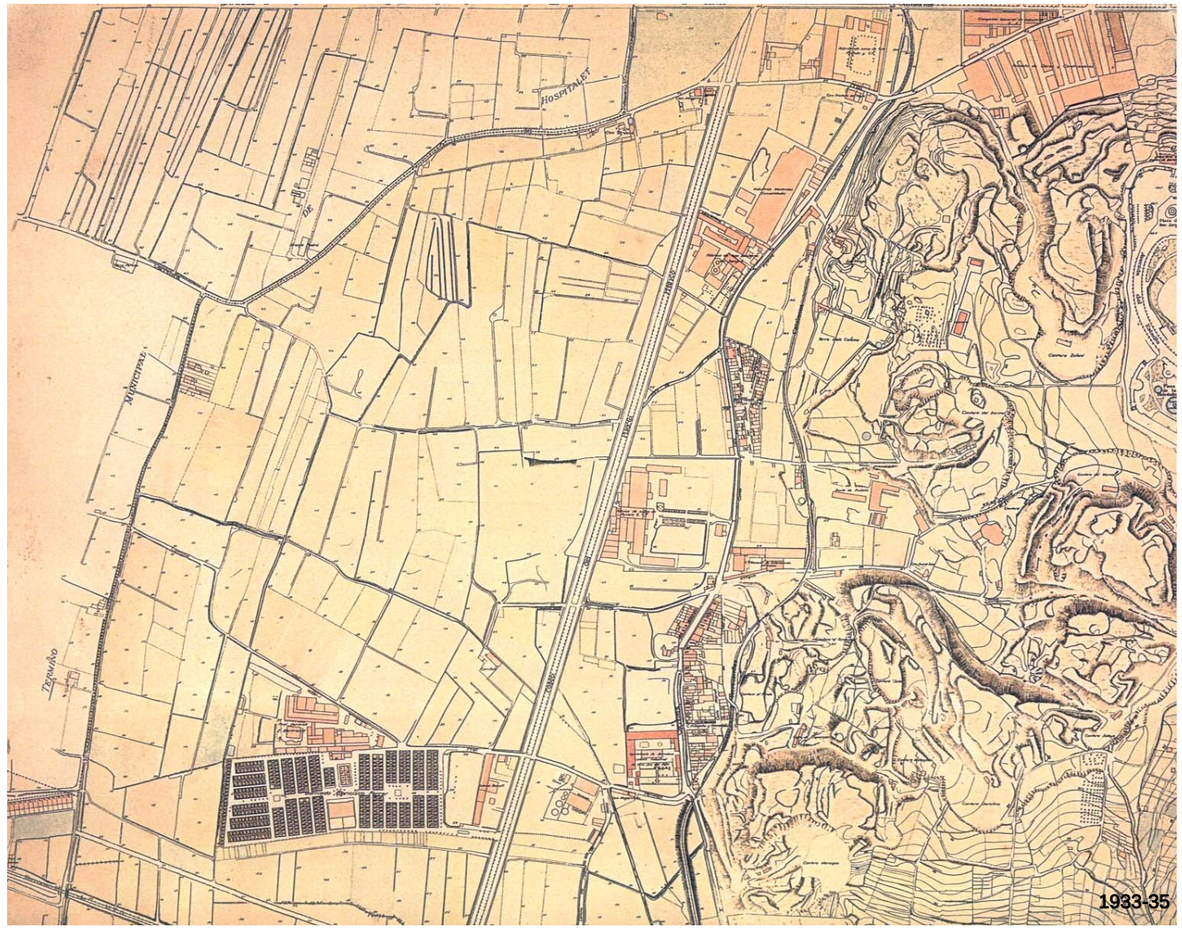

1933-35

PROJECTE D'INTERVENCIÓ PER A LA MILLORA INTEGRAL **LA VINYA-CAN CLOS-PLUS ULTRA (Sants - Montjuïc)**

Llei 2/2004 de 4 de juny, de millora de barris, àrees urbanes i viles que requereixen una atenció especial

N

abril 2010
escala Din A3: 1:40.000

A01

situació

Ajuntament de Barcelona

PROJECTE D'INTERVENCIÓ PER A LA MILLORA INTEGRAL LA VINYA-CAN CLOS-PLUS ULTRA (Sants - Montjuïc)

Llei 2/2004 de 4 de juny, de millora de barris, àrees urbanes i viles que requereixen una atenció especial

N

abril 2010
escala Din A3: 1:3500

A02

fotoplànol

Ajuntament de Barcelona

PROJECTE D'INTERVENCIÓ PER A LA MILLORA INTEGRAL **LA VINYA-CAN CLOS-PLUS ULTRA** (Sants - Montjuïc)

Llei 2/2004 de 4 de juny, de millora de barris, àrees urbanes i viles que requereixen una atenció especial

ROMENTÍ

PLUS ULTRA

LA VINYA

MARE DE DÉU DEL PORT

LA CAPA

CAN CLOS

PLAÇA DEL MIG DE CAN CLOS

CAN FARRERO

EL PORT

METALCO

N

abril 2010

escala Din A3: 1:3500

A03

àmbit i noms de carrers

Ajuntament de Barcelona

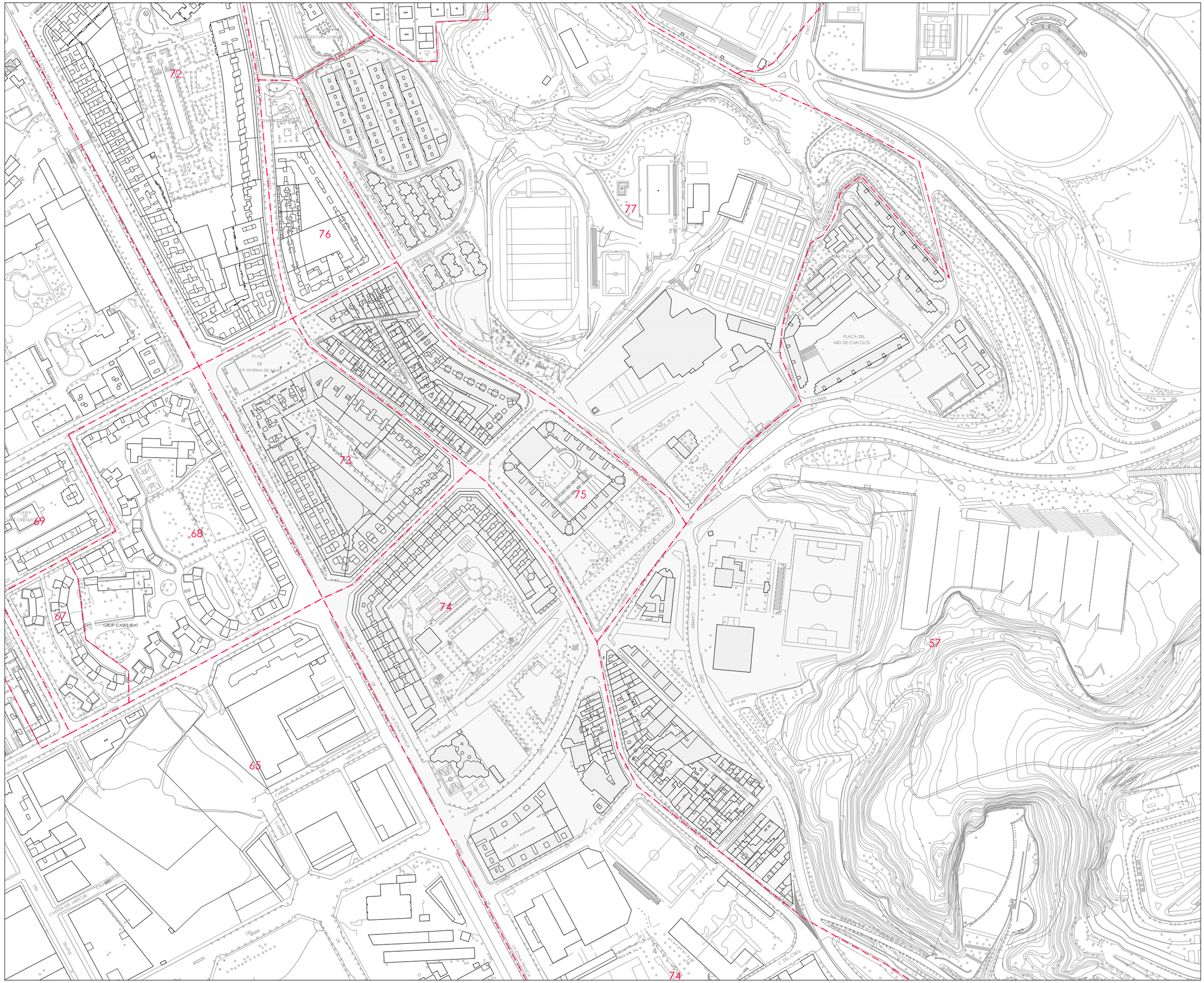

PROJECTE D'INTERVENCIÓ PER A LA MILLORA INTEGRAL LA VINYA-CAN CLOS-PLUS ULTRA (Sants - Montjuïc)

Llei 2/2004 de 4 de juny, de millora de barris, àrees urbanes i viles que requereixen una atenció especial

N

abril 2010

escala Din A3: 1:3500

A04

seccions censals

Ajuntament de Barcelona

B1 DESCRIPCIÓ ESTAT CONSERVACIÓ DE L'EDIFICACIÓ
B2 DESCRIPCIÓ DE LA SITUACIÓ ECONÒMICA
B3 DESCRIPCIÓ DE LA POBLACIÓ
B4 DESCRIPCIÓ DE LA SITUACIÓ SOCIAL
B5 ASSOCIACIONISME I PARTICIPACIÓ CIUTADANA
B6 DESCRIPCIÓ DE LA SITUACIÓ MEDIAMBIENTAL
B7 DESCRIPCIÓ DE LA SITUACIÓ URBANÍSTICA: XARXES DE SERVEIS I DOTACIONS D'EQUIPAMENTS
B8 CONCLUSIONS
BG DOCUMENTACIÓ GRÀFICA

B DESCRIPCIÓ SITUACIÓ URBANÍSTICA I SOCIOECONÒMICA

B1 DESCRIPCIÓ DE L'ESTAT DE CONSERVACIÓ DE L'EDIFICACIÓ

L'àmbit urbà "La Vinya - Can Clos - Plus Ultra" objecte del projecte d'intervenció integral és una àrea residencial amb diferents característiques tipològiques on la trama urbana reflecteix el que ha estat la història de l'àmbit. Una estructura urbana que és un reflex a cavall de la seva evolució històrica i la seva particular situació geogràfica, en el contacte entre la muntanya, la plana agrícola del Llobregat, i el mar. Així, trobem una superposició d'antigues traces com les del ferrocarril camí del port, o les del canal de la Infanta, amb una xarxa contemporània de carrers ortogonals construïda en diverses etapes.

Dos nuclis antics al voltant del carrer de la Mare de Déu de Port, majoritàriament d'habitatges entre mitgeres, alineats al carrer, de poca alçada i longituds de façana petites contraresten amb les edificacions posteriors, construïdes a partir de 1950, fruit alhora d'una important dotació d'habitatge públic, principalment promoguda pel Patronat Municipal de l'Habitatge, ja sigui de polígons d'habitatge o blocs configurant illa tancada, així com altres edificis de promoció privada.

El conjunt es caracteritza per la heterogeneïtat en l'edificació essent les mancances diverses, com ho son les tipologies, agents i èpoques de construcció. El valor cadastral mig dels barris de Can Clos, la Vinya i Plus Ultra, segons dades de l'Ajuntament, es troba molt per sota del de Barcelona en conjunt, amb 514,34 €/m2 front als 655,2€/m2 del conjunt de la ciutat en 2009, arribant els valors per a l'àmbit d'estudi només al 78,5% de a mitjana de la ciutat.

De manera molt resumida, pel conjunt de l'àrea estudiada i segons el cens 2001, trobem un 14'08% del total d'edificis d'habitatge en mal estat o estat ruïna, dada molt per sobre de la mitjana de la ciutat de Barcelona (5'61%) i de la de Catalunya (2'60%). Pel que fa al percentatge d'edificis sense aigua corrent, ens trobem amb un 0,85% del total dels edificis destinats majoritàriament a habitatge, i un 1'13% dels edificis no té evacuació d'aigües residuals.

El percentatge d'edificis de 4 o més plantes sense ascensor general de l'àmbit (44,02%) no supera la mitja de Barcelona (48,08%) ni la de Catalunya (54,93%), però tot i així es tracta de xifres importants que es combinen amb la difícil topografia dels barris per marcar les dificultats d'accés. Als edificis al voltant de la plaça alta de Can Clos, construïts el 1966, es va iniciar al 2007 un procés per la instal·lació d'ascensors, però les dificultats de gestió només han permès l'èxit de la iniciativa en un dels blocs.

Els dos barris més antics, **Mare de Déu de Port i Plus Ultra**, corresponen a tipologies de cases entre mitgeres formalitzant el front de carrer. El barri de Port, amb origen a l'explotació agrícola de la plana del Llobregat, començà a consolidar-se a finals del segle XIX a l'entorn de la carretera que unia Sants amb la seva marina. Des de 1950 i degut a diversos plans urbanístics, es va plantejar la seva desaparició, el que va provocar la seva progressiva degradació i la fugida de la població que va començar a ser substituïda per habitants més precaris.

El Pla Parcial de remodelació de la muntanya de Montjuïc, que l'afectava amb grans vials que el travessaven, va provocar les lluites dels veïns per salvar-lo, i actualment el planejament preveu mantenir l'alineació de l'edificació al llarg del carrer de la Mare de Déu de Port i en canvi afecta les finques que donen front al carrer dels Ferrocarrils Catalans degut al seu estat de conservació

precària i a l'ampliació d'aquest per tal d'enllaçar Montjuïc amb els sectors més consolidats de l'àrea. Els carrers de l'Esparver i Negrell passen a formar part d'àrees lliures dins la nova ordenació urbanística.

Cap a la dècada del 1920, amb la industrialització del sector, sorgeixen nous nuclis habitats al llarg de la carretera de Port, com **Plus Ultra**, formació suburbana de parcel·les d'amplada entre 6 i 8 metres i fondària majoritàriament a l'entorn dels 15 metres, ocupades per edificació entre mitgeres amb planta baixa més planta pis, i on al llarg del temps i de forma puntual s'han efectuat petites modificacions d'increment del volum original, però mantenint la seva parcel·lació. A més de les cases antigues, una part de l'edificació més moderna de Plus Ultra són edificis en alçada entre mitgeres, amb el referent dels anomenats blocs d'en Piulacs, fets els uns el 1929, mentre els altres son de 1964, coincidint amb dos períodes de creixement immigratori del sector.

El Pla General Metropolità del 1976 mantenia les previsions històriques d'ampliar el carrer de Mare de Déu de Port i ordenar l'edificació en l'illa tancada, el que suposava la desaparició física de la configuració actual del Plus Ultra. Amb la modificació del PGM del 2005 es va proposar la necessària ampliació del carrer de Mare de Déu de Port amb el conseqüent reallotjament de les persones que en resultessin afectades i el manteniment majoritari de l'estructura originària de Plus Ultra, canviant el model en illa tancada previst pel reconeixement de l'estructura existent de edificacions i carrers a Aviador Ruiz de Alda, Aviador Franco i Aviador Duran, a més de concretar l'edificabilitat resultant en l'àmbit de la MPGM i en relació a la de PGM-76.

El desajust entre el planejament i la configuració física de Plus Ultra, estructurada en carrers interiors no reconeguts pel PGM, ha impedit històricament qualsevol procés de millora i transformació integral dels habitatges existents amb la consegüent pèrdua progressiva de qualitat urbana del barri en el seu conjunt. Les dificultats d'execució del nou planejament, molt més respectuós amb la trama preexistent, manté a dia d'avui la degradació del barri.

El Patronat Municipal de l'Habitage va realitzar a partir dels anys 1950 diverses promocions d'habitatge protegit per tal de relocalitzar barraquistes i donar una oferta al creixement demogràfic de la ciutat, entre les que tenim el polígon de Can Clos, les promocions de La Vinya, Nostra Senyora de Port, com a més antics, i el nou Can Clos, La Capa i Can Farrero, construïts a la dècada dels 80.

La Vinya, o El Convent, com se li diu per l'aspecte de les seves finestres, que fan pensar en un edifici religiós, també forma part de Plus Ultra, i es va fer per absorbir les barraques entre aquest barri i la muntanya. Promoguda pel Patronat Municipal de l'Habitatge, es va finalitzar l'any 1969 amb 288 habitatges, i actualment és de propietat privada.

Al costat de Plus Ultra i amb façana a la plaça de la Marina de Sants i al passeig de la Zona Franca, trobem l'illa amb el conjunt d'edificis **Mare de Déu de Port**. Els edificis a la cantonada entre els carrers dels Alts Forns i de la Mare de Déu de Port són els promoguts pel Patronat Municipal de l'Habitatge, que l'any 1966 va lliurar 254 habitatges. Actualment aquests edificis presenten diverses patologies a les façanes sent necessària la seva rehabilitació. Les plantes baixes d'aquesta illa estan formades per comerços vinculats a l'entorn del Mercat de La Marina, amb passatges interiors molt utilitzats que comuniquen els carrers perimetrals amb l'interior de l'illa on troben els jardins de la Mediterrània.

A la part alta de l'àmbit i pujant a Montjuïc des de el carrer de Ferrocarrils Catalans o des de el carrer del Foc arribem a **Can Clos**. Es va començar a construir l'any 1951 amb un grup de 165 habitatges, afegint-ne 20 més el 1960 i 104 el 1964. A la dècada dels 80 es van anar substituint els habitatges de 1960, que estaven molt deteriorats, amb problemes constructius derivats d'una execució tan accelerada i després d'haver patit, el 1971, una forta riuada que arrossegà fins al mateix barri escombraries i brutícia procedent de l'abocador proper.

Actualment una bona part dels habitatges de Can Clos son de titularitat privada. Avui inclou els 6 blocs de quatre pisos d'alçada sense ascensors que va construir el Patronat Municipal de l'Habitatge el 1966, que presenten deficiències en el seu estat de conservació, i les darreres construccions dels anys 80: l'any 1984 s'acabaren les obres dels 108 habitatges, de tres, quatre i cinc habitacions de la 1a fase, promoguda per l'Incasòl i transferida al Patronat; i tres anys més tard es finalitza la 2a fase, promoguda pel Patronat Municipal de l'Habitatge, amb un grup de 110 habitatges de tres i quatre habitacions.

El conjunt de **La Capa**, promogut també pel Patronat Municipal de l'Habitatge, s'adjudicà als anys 80 a veïns afectats pel procés de remodelació del grup d'Eduard Aunós i per altres actuacions urbanístiques, així com per a cobrir necessitats d'habitatge públic del districte. Els 176 habitatges de La Capa son actualment majoritàriament de propietat privada, quedant algunes unitats residuals, segons informació del PMH, i es composen d'un programa de 6 pisos de dues habitacions, 130 de tres, 36 de quatre i 4 de cinc, manifestant una certa precarietat i abandó, especialment en els seus baixos i en contacte amb els jardins interiors.

La Capa inclou, a més dels 176 pisos, 88 places d'aparcament, i locals comercials, tot en un espai limitat del carrer de Mare de Déu de Port, el carrer alts Forns, l'avinguda dels Ferrocarrils Catalans i uns jardins públics al seu interior anomenats de "Ca l'Alena". L'edificació es configura com una illa tancada, tres parts de la qual són ocupades pels habitatges, mentre que la quarta inclou, al carrer Alts Forns, 44 apartaments per a la tercera edat, una llar d'avis i un centre social. Els apartaments són una promoció de la Generalitat de Catalunya i estan ubicats a les quatre plantes pis mentre que el casal d'avis "La Marina" i el centre social de l'Àrea de Serveis Socials reconvertit en la ludoteca la "Casa dels Colors" de l'Ajuntament de Barcelona, ocupen la planta baixa. El patrimoni construït va ser traspassat al Patronat Municipal de l'Habitatge.

La construcció d'una illa de cases d'iniciativa privada als terrenys de la factoria de galvanitzats de l'empresa Farrero SA va ser aturada a finals dels anys 70 per les protestes veïnals, que veien com la densificació avançava i es pretenia eliminar els jardins promesos a l'interior d'illa. Els més de 800 habitatges construïts fins al moment per l'iniciativa privada configuren avui una illa en forma de u que envolta els jardins de Can Farrero i els jardins de Cal Sèbio, i on hi trobem el centre cívic de la "Casa del Rellotge", antic edifici d'oficines de la fàbrica.

Per tal d'acabar de completar l'edificació perimetral, el Patronat Municipal de l'Habitatge va promoure el conjunt de **Can Farrero**, repartit en els dos testers dins aquesta illa delimitada pel passeig de la Zona Franca i els carrers del Foc, Mare de Déu de Port i Alts Forns. El 1989 s'acabaren les obres de la 1a fase de la promoció, la que dóna a Mare de Déu de Port, amb un total de 46 habitatges de tres i quatre habitacions, 12 locals comercials i 44 places d'aparcament. Els pisos s'adjudicaren a veïns afectats pel Pla Especial de Reforma Interior d'Eduard Aunós i per altres actuacions urbanístiques del Districte de Sants-Montjuïc. La 2a fase situada en el passeig de la Zona Franca, tenia un programa de 58 habitatges de tres i quatre habitacions, 8 locals comercials i 38 places d'aparcament. Els habitatges d'aquestes promocions són actualment de titularitat privada.

El barri de **Foment** el constitueixen 400 habitatges en blocs lineals, aixecats entre 1960 i 1961 per iniciativa del Fomento Inmobiliario de España S.A., en uns terrenys qualificats urbanísticament com a zona verda, realitzant únicament els edificacions però oblidant l'urbanització dels interblocs i del carrer d'accés. Entre 1970 i 1972 es van construir els blocs a l'altra banda del carrer Segura, en un solar també qualificat com a zona verda. El conjunt de les edificacions són molt senzilles, van ser construïdes amb materials de baixa qualitat, i pateixen les mancances derivades d'haver estat realitzades sense cap planificació prèvia en un terreny amb topografia acusada, on els carrers i interblocs presenten importants deficiències en la seva accessibilitat.

Edificada al 1996 **l'Illa Metalco**, sobre els terrenys de l'antiga indústria Metalco consta de 124 habitatges de lloguer, propietat i administrats per l'Incasòl, com a conseqüència d'una de les actuacions parcials dins del Pla de reforma integral del Polvorí. Situada entre els carrers del Foc, Sant Eloi i el passeig de la Zona Franca, té forma de bloc trapezoïdal amb un pati interior al mig, els jardins Elies Ortiz, que es comuniquen i obren en direcció a la muntanya de Montjuïc amb l'espai públic exterior existent entre l'Illa Metalco i l'església de la Mare de Déu de Port.

Actualment dins l'àmbit existeixen altres promocions d'habitatge d'iniciativa pública protegit de recent construcció: el bloc de 5 plantes del carrer Mare de Déu de Port, 179, promogut per l'Ajuntament de Barcelona i Regesa, 6941,8 m2 i 97 habitatges per a joves, amb espais comuns comunitaris i una escola bressol a la planta baixa; i l'edifici de 32 habitatges per a gent jove de 2351,5 m2, promogut per l'Ajuntament de Barcelona i l'Incasòl al carrer Sant Eloi, 2-4.

E. Roca: sèrie de dibuixos amb indicació dels camins, de les edificacions i de l'ocupació de les pedreres, realitzats a partir de les següents bases: Plànol Cerdà, 1855; Plànol de la Comandància d'Enginyers, 1881; Plànol de Martorell de 1926-1936; Plànol del vol americà, 1956-1957.

CAN CLOS (4 ETAPES)
GRUP NÚM: 10 / ESTAT INICIAL

NÚM. HABITATGES: 400
SUP. CONSTRUÏDA: 50275 m²

ARQUITECTE REDACTOR DEL PLA:
SENSE DADES

REDACCIÓ DEL PLA: 1950
ACABAMENT:: 1964

CAN CLOS / 1a. ETAPA / HABITATGE

ARQUITECTE: DEL PMH

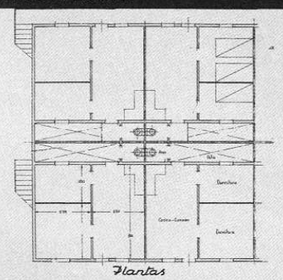

Plantas



Fachada principal

CAN CLOS / 2a. ETAPA / HABITATGE

ARQUITECTE: L. JARA, A. DE SOTOMAYOR

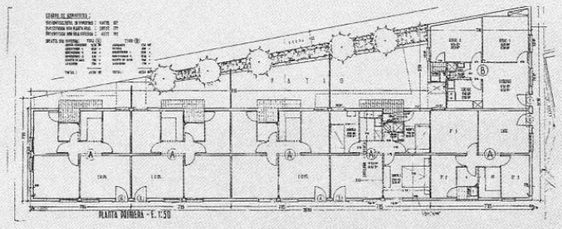

CAN CLOS / 3a. ETAPA / HABITATGE

ARQUITECTES: ANGLADA, D. GELABERT, J.RIBAS

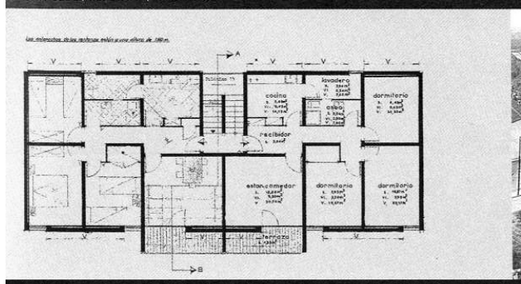



MARE DE DÉU DEL PORT
GRUP NÚM: 28

NÚM. HABITATGES: 254
SUP. CONSTRUÏDA: 24736 m²

ARQUITECTE: J. MONTERO, J.SEGUÍ, F. VAYREDA

PROJECTE: 1953
ACABAMENT: 1966

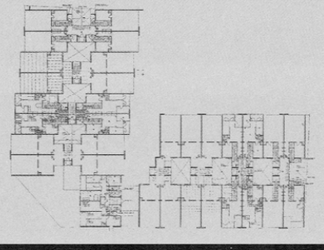

LA VINYA (2 FASES)
GRUP NÚM: 29

NÚM. HABITATGES: 288
SUP. CONSTRUÏDA: 25155 m²

ARQUITECTE: L. JARA, BONET, L. NADAL

PROJECTE: 1963
ACABAMENT: 1969

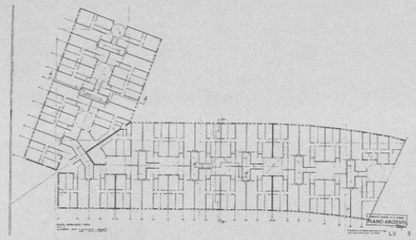



B2 DESCRIPCIÓ DE LA SITUACIÓ ECONÒMICA

Les activitats econòmiques a l'àrea "La Vinya, Can Clos, Plus Ultra", ocupen generalment les plantes baixes dels edificis d'habitatge plurifamiliar, amb activitat comercial o serveis. El repartiment és desigual al territori, amb abundant oferta al voltant del mercat de La Marina, i als eixos dels carrers Alts Forns i Mare de Déu de Port, i zones pràcticament sense activitat, com Can Clos.

Als eixos comercials l'activitat és variada i es centra en el servei al barri. En general, totes les branques comercials són representades: productes alimentaris, neteja, roba i calçat, parament de la llar i petit electrodomèstic, mobiliari... També hi ha altres ofertes de servei com oficines bancàries, tallers i diversos establiments d'hostaleria menor. L'efecte sobre l'espai públic de la presència del comerç quotidià és important, amb la indisciplina en l'ús de les zones de càrrega i descàrrega, l'aparcament en doble fila, la pressió dels vianants al carrer,... creant un ambient caòtic i de dificultat d'ús en els moments de màxima afluència.

Malgrat l'exposat, algunes zones de l'àrea presenten abundants locals tancats, especialment el carrer dels Ferrocarrils Catalans i els interiors d'illa dels jardins de la Mediterrània. El nombre de locals sense activitat al conjunt de "La Vinya, Can Clos, Plus Ultra" segons el cens 2001, és d'un 27,71%, molt elevat comparativament amb la mitjana de la ciutat (15%). Pràcticament totes les plantes baixes són locals, sense presència d'habitatge si exceptuem les edificacions de Can Clos, Plus Ultra i les cases de Foment. Aquest fet, i la possible manca de demanda de locals per a altres activitats no centrades en el comerç quotidià, podria explicar la sobreoferta de locals, molt visible per les persianes tancades en algunes zones.

A Can Clos el comerç és pràcticament inexistent: només hi ha dos locals actius, ubicats a la part alta del barri. La situació allunyada, i amb barreres topogràfiques, del que seria el centre comercial del barri, el mercat de la Marina, agreugen el problema de les compres diàries. La zona vella de Port, també allunyada del centre, té un nivell baix d'activitat, especialment de comerç alimentari de proximitat, mentre concentra petita activitat industrial (tallers). Al les cases de Foment els baixos estan ocupats per habitatge, apareixent només algun petit local dedicat a l'hostaleria, depenent totalment el barri per al comerç de proximitat del veí, però allunyat topogràficament, mercat de la Marina.

La relació amb l'activitat de les persones també ens ajuda a caracteritzar la població: tenim un 16,5 % de pensionistes, i un 9,9% de la població total esta jubilada, valors que també són més alts a de "Can Clos, la Capa, la Vinya i Plus Ultra". Sempre amb dades del cens 2001, els valors de la taxa d'atur són alts a l'àmbit, amb un 14,75 %, superior a la mitjana de la ciutat (10,85%) i de Catalunya (10.17%). A més, es segur que aquesta dada hagi empitjorat darrerament, tal com ho ha fet l'economia i el món del treball en general.

Si analitzem la categoria socioeconòmica, pel que fa al tipus de feina realitzada pels ocupats més grans de 16 anys, trobem que les més abundants són el personal administratiu, de serveis i comercial (43%, cens 2001), els operaris qualificats (24%), amb un 13% de professionals i tècnics assalariats. El nivell d'instrucció de la població, un altre indicador socioeconòmic, té valors relativament baixos a l'àmbit, amb un 71,16% de la població més gran de 10 anys que no ha completat el batxillerat o els cicles de formació professional. Destacarem que un 7,1% de la població activa es va declarar analfabeta o sense estudis al cens 2001.

Una nova oportunitat a l'àmbit econòmic es situarà en un futur amb veïnatge al barri: La plataforma empresarial BZ Barcelona Zona Innovació, que pretén convertir-se en un catalitzador per a la indústria a escala catalana. L'emplaçament busca la proximitat a l'aeroport, el port de Barcelona, i les principals xarxes viàries i ferroviàries, a la futura estació intermodal del Baix Llobregat i la connexió al centre de Barcelona i la seva àrea metropolitana gràcies a la futures línies de metro.

L'any 2004, el Consorci de la Zona Franca va acordar amb l'empresa automobilística SEAT la recompra de 50 hectàrees de terreny que aquesta ocupava en arrendament, situades al Polígon de la Zona Franca. La institució ha definit tres plataformes empresarials per transformar aquest solar: la tecnològica industrial, l'alimentària i la cultural, que implantaran conceptes empresarials i urbanístics d'alt valor afegit i convertiran aquesta àrea en un punt de trobada que potenciarà l'activitat econòmica i tecnològica.

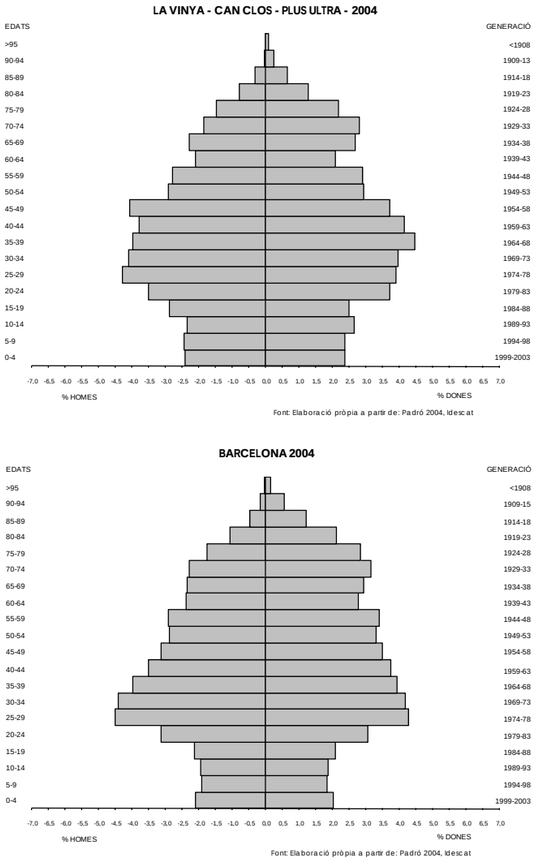

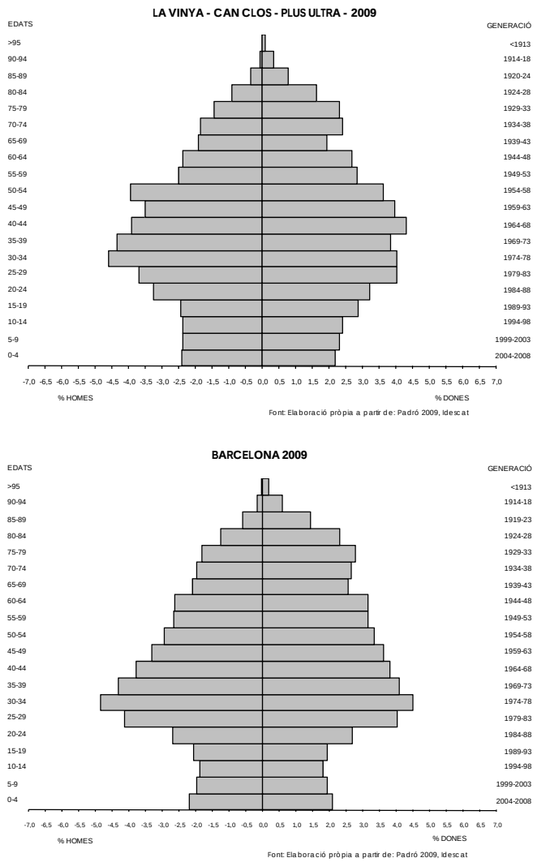

CARACTERÍSTIQUES DE LA POBLACIÓ

			BARCELONA		LA VINYA - CAN CLOS - PLUS ULTRA	
			2004	2009	2004	2009
% joves	0-14 anys		11,67	11,86	14,59	14,06
% adults	15-64 anys		67,25	67,71	68,78	69,96
% gent gran	>65 anys		21,08	20,43	16,63	15,98
Dependència global			48,71	47,68	45,40	42,93
Índex envelliment			180,59	172,27	114,02	113,67
Índex sobrenvelliment		global	46,17	49,24	42,16	49,51
		homes	44,00	43,24	38,92	42,68
		dones	48,17	53,03	44,41	54,30

Font : elaboració pròpia a partir de padró d'habitants, Idescat.

B3 DESCRIPCIÓ DE LA POBLACIÓ

Podem comprovar, amb el càlcul dels indicadors bàsics, com les tendències a les que podem inscriure la població de l'àrea "La Vinya, Can Clos, Plus Ultra" presenten importants diferències amb les que trobem a la població de Barcelona considerada conjuntament. Així, veiem com la dependència global és inferior a la de Barcelona, i a més, ha baixat els darrers anys, tenint un percentatges de joves i vells molt similars al barri, mentre a Barcelona el balanç és favorable a les persones de més edat. Els índex d'envelliment i sobreenvelliment també tenen valors per sota de les mitjanes barcelonines, i es registra una disminució del primer valor , juntament amb un augment del segon, és a dir de la proporció de persones grans de més edat, els darrers 5 anys tant per la població de l'àrea d'estudi, com per Barcelona.

Analitzant l'estructura de la població, tenim per a "La Vinya, Can Clos, Plus Ultra" un pes relatiu important dels grups d'edats entre els 30 i els 60 anys, amb una base important però estable dels grups d'infants. Podem dir, en comparació a les estructures de Barcelona dels dos anys comparats, que la població és menys envellida, però no per la manca de persones grans sinó pel pes més gran de les edats madures (45-60 anys) i infantils.

Per tal d'interpretar millor les dades hem de recórrer al context històric i territorial: ja hem parlat de les èpoques de construcció de cada un dels àmbits, i si analitzem l'any d'arribada al domicili de les persones segons el cens de l'any 2001, veiem com aquestes es centren en els anys 70 i 80 (50,5% de la població total), exceptuant Can Clos on l'arribada és anterior (el 31,3% del les persones porten a l'habitatge des dels anys 60). Podem pensar que la població de "La Vinya, Can Clos, Plus Ultra" té, majoritàriament, un gran arrelament al seu barri, i són probablement els primers ocupants dels edificis, que hi continuen vivint. L'estructura de la població que reflecteixen les piràmides reuneix a aquesta població, probablement de parelles ja grans, amb els fills emancipats, i que estan al final de la seva vida laboral, amb l'arribada immigratòria dels darrers anys.

El creixement poblacional en els darrers cinc anys, segons els padrons municipals de 2004 i 2009, és negatiu, d'un 1,4%, contrastant amb el creixements mitjans de Barcelona, lleugerament positius (2,72%). El fenomen de la immigració no arriba a tenir les magnituds d'altres barris de la ciutat, alguns al mateix districte Sants-Montjuïc, però la quantitat de població estrangera extracomunitària ha passat en el mateix període de 5 anys, del 7,77 % al 13,81%, indicant una tendència al creixement més forta que la mitjana de la ciutat, que ha passat en aquests anys del 9,84 al 12,86%, essent també superior al valors de Catalunya (11,16% el 2009). La concentració més gran d'extracomunitaris per àmbits del barri es dóna a les cases de Foment, amb un 26,6% de la població, i a La Capa amb un 18,32%, quedant la resta d'àmbits per sota de la mitjana del barri, malgrat les percepcions dels veïns indiquen Can Clos com el barri amb més incidència immigratòria.

El Port

Plus Ultra

Fomento

Can Clos

La Vinya

La Capa

Mare de Déu de Port

Can Farrero

Metalco

B4 DESCRIPCIÓ DE LA SITUACIÓ SOCIAL

L'anàlisi dels indicadors de caire social ens mostra a "La Vinya, Can Clos, Plus Ultra" una situació per sota dels valors mitjans de la ciutat de Barcelona. Això té el seu reflex al càlcul de l'Índex Sintètic de Desigualtat social, que donava, l'any 2001, pel territori de Zona Franca - Port, uns resultats lleugerament per sota dels valors de Barcelona (752, corresponent al 96,4% al valor mig de Barcelona, 780).

La necessitat de disposar d'un instrument per mesurar en termes relatius la capacitat econòmica dels residents de Barcelona va impulsar l'any 2007 l'elaboració de l'estudi "Distribució territorial de la Renda Familiar a Barcelona". Una actualització d'aquell estudi realitzat amb continuïtat metodològica però incloent la presentació de resultats segons la nova divisió per barris de la ciutat, va ser publicada a Barcelona Economia el desembre de 2009. L'indicador utilitzat per mesurar la distribució territorial de la renda dins de la ciutat té com a punt de partida la Renda Familiar Disponible de l'Idescat.

Els barris de Sants – Montjuïc es situen en les categories mitjana – baixa i baixa del conjunt de la ciutat, quedant separats ambdues categories per la Gran Via, amb l'excepció de La font de la Guatlla, el barri de renda més alta del districte, que es situa a la banda mar d'aquella. Prenent el valor 100 com a mitjana ponderada de Barcelona, La Marina de Port, que inclou l'àmbit de "La Vinya – Can Clos – Plus Ultra" te un valor de renda equivalent a 77,4, considerat baix a l'estudi esmentat.

Quan es parla d'exclusió social es fa referència als obstacles que troben determinades persones per participar plenament a la vida social, veient-se privades d'alguna o vàries de les opcions considerades com a fonamentals per al seu desenvolupament humà. El perfil de vulnerabilitat es pot vincular a les dificultats d'accés a les relacions econòmiques i a la feina (situacions d'atur, treball precari o en l'economia submergida...), la dificultat d'accés als sistemes de protecció social (per mancances de formació, desconeixement, discapacitats o discriminacions...), la presència de factors de l'entorn físic com l'infrahabitatge o la marginació residencial, i els factors socials i personals (famílies amb relació convivencial deteriorada, problemes d'addiccions...). Situacions que poden esdevenir un problema social greu en cas de coincidir amb d'altres com la manca d'una xarxa social i familiar d'ajuda amb prou recursos.

L'anàlisi de la població i les dinàmiques demogràfiques ens ha mostrat ja alguns col·lectius amb risc de problemàtica social. A l'anàlisi econòmica s'ha vist com una part important de la població es troba al final de la seva vida laboral, i a més realitzen treball assalariat amb categoria professional mitjana-baixa, fet que dóna dramatisme al creixement de l'atur experimentat el darrer any.

Segons el darrer cens de 2001 la tipologia de llar més abundant correspon a dos adults sense infants (25,77%) amb un pes important d'aquelles on el nucli de convivència inclou a una persona de més de 65 anys. Destacarem especialment el cas de l'entorn de Can Clos, on aquestes famílies representen un 24,6%. En general les llars on viu una persona sola i més gran de 65 anys representen un 9,06% del total, però en aquest cas també tenim l'excepció de Can Clos, La Capa, La Vinya i Plus Ultra amb valors per sobre del 15%.

Aquest col·lectius de risc formats per les persones grans que viuen soles, pateixen major desigualtat en el cas de viure en habitatges poc adequats o amb barreres. A més, destacarem el grup cada cop és més gran de persones d'edat avançada, majoritàriament dones, que tenen el seu càrrec la cura diària de familiars encara més grans o amb més dependència per a dur a terme les activitats de la vida diària. Aquest fenomen pren un to més greu al afegir-s'hi els dèficits urbanístics, de mobilitat per la manca d'accessibilitat interna d'alguns dels àmbits, i de connectivitat amb els serveis de la resta del districte i de la ciutat. La responsabilitat de proporcionar diàriament ajut a un familiar que està en situació de fragilitat té un important impacte físic i psicològic sobre la vida dels cuidadors, i ha estat identificat com un dels esdeveniments que més estrés pot produir en la vida d'una família i en cadascun dels seus membres.

El creixement del col·lectiu immigrant també ens assenyala un altre grup en condicions de possible desigualtat, principalment per la seva manca de recursos i preparació. Es troben una sèrie de problemes en l'àmbit laboral que conjuminen aquesta manca de preparació amb la difícil situació legal del col·lectiu: dificultats per obtenir un contracte de treball, amb l'economia submergida com el sistema fonamental per obtenir recursos, a més de tenir sous per sota la mitjana dels de la població autòctona. Aquesta situació els aboca també a situació de desigualtat a l'accés a l'habitatge: no disposen de les garanties exigides per tenir un pis de lloguer i son potencials víctimes d'abusos o de situacions de sobreocupació.

Un altre aspecte destacable és com la degradació o el mal disseny d'alguns entorns urbans poden facilitar la apropiació de l'espai per part d'alguns col·lectius, donant-los la possibilitat de generar el rebuig cap a ells de la resta de veïns. Aquest és el cas de la plaça del Mig de Can Clos que, envoltada d'edificis, reforça el tancament vers l'entorn, i dels jardins de Ca l'Alena, on la presència visible de certes problemàtiques allunya l'ús ciutadà que podrien tenir .

Segons els informes emesos per Prevenció i Civisme del Districte, es detecten al barri diverses utilitzacions de l'espai públic que es poden classificar en un ventall entre l'incivisme i la desigualtat. Jardins, places i alguns equipaments pateixen usos puntuals incompatibles i manca de seguiment dels espais que provoquen les queixes del veïnat. A les vores del barri en contacte amb la muntanya de Montjuïc les problemàtiques es centren en la presència de persones sense sostre que utilitzen els punts més recollits com aixopluc, i el seguiment que es fa des de Guàrdia Urbana d'un petit focus de prostitució, fet d'escassa incidència però de permanència continuada en aquesta zona, i que es preveu atendre social i sanitàriament amb el desplaçament d'una Unitat Mòbil de Creu Roja.

L'atenció a persones drogodependents es realitza mitjançant una Unitat Mòbil present cada tarda al darrera del cap Carles Ribas. Un servei únic a tot Europa i que es va iniciar el 2005 en una altra ubicació al districte, arribant a l'actual el 2008. Es te cura tan de les persones que voluntàriament acudeixen a ella com les que son contactades a l'espai públic pels treballadors que surten diàriament pel barri. Complementàriament, s'instal·la a La Marina, en ubicació molt propera a l'àmbit, una unitat mòbil de dispensació de metadona. El problema de la recollida de xeringues mereix atenció especial per part de la unitat mòbil i els serveis de neteja.

Els habitatges buits i deteriorats, especialment a Plus Ultra, son sovint objecte d'ocupacions malgrat el seu mal estat, generant no només problemes de convivència sinó també sanitaris. A Can Clos també es detecta l'ocupació il·legal d'habitatges, i a les naus industrials en desús a la sortida del barri hi ha instal·lada una petita comunitat de romanesos, de població fluctuant al voltant d'unes 15 persones, que genera molta inquietud as veïns de la zona.

B5 ASSOCIACIONISME I PARTICIPACIÓ CIUTADANA

La participació ciutadana, com a dret fonamental de la ciutadania i principi inspirador de l'Administració municipal, és una opció estratègica i estructural de l'Ajuntament de Barcelona que acompanya les seves actuacions, especialment aquelles directament relacionades amb la qualitat de vida de la ciutadania i en tot allò que afecta la quotidianitat.

Les Normes reguladores de la participació ciutadana (Aprovades al Consell Plenari de l'Ajuntament de Barcelona de 22 de novembre de 2002) desenvolupen els aspectes relatius a la participació ciutadana recollits a la Carta Municipal, i també inclouen aquells compromisos adquirits per l'Administració municipal en altres cartes, en especial els de la Carta Europea de Salvaguarda dels Drets Humans a la Ciutat, en la qual Barcelona es compromet no solament a garantir la participació, sinó també a promoure-la activament.

El criteri essencial és la creació dels canals més adequats per facilitar la participació universal, a partir de la idea que tothom que vulgui participar pugui fer-ho acompanyat d'una acció instigadora des de la mateixa institució.

El Districte de Sants–Montjuïc es va proposar incorporar elements participatius en les formes de treball, les relacions i la presa de decisions. Per tal d'assolir aquest repte, es va obrir l'any 2005, un procés de debat i reflexió on ciutadans, teixit associatiu, tècnics i càrrecs polítics elaboren conjuntament un nou Pla Estratègic de Participació Ciutadana pel Districte. La direcció metodològica i l'execució del projecte l'ha desenvolupat la Fundació Catalunya Segle XXI.

Dins d'aquest marc i en base a 58 entrevistes a polítics, tècnics, representants d'entitats i experts es va elaborar un diagnòstic del funcionament dels organismes de participació ciutadana al Districte. Com a conclusió de la primera fase d'aquest Pla es presenta el document: "Diagnòstic de la Participació Ciutadana a Sants-Montjuïc". La segona fase, que va concentrar les sessions de debat i elaboració estratègica conjunta del Pla, es va dissenyar conjuntament amb la Coordinadora d'Entitats del Poble Sec, el secretariat d'Entitats de Sants, Hostafrancs i La Bordeta i la Unió d'Entitats de La Marina.

El procés de redacció definitiva del Pla de Participació Ciutadana al Districte de Sants-Montjuïc, consistent en la identificació de les necessitats de la ciutadania, les entitats i de l'aparell administratiu del Districte en matèria de Participació Ciutadana, va culminar en l'assoliment del "Pacte de l'Institut: ", en el que s'establiren 24 accions que el Districte es comprometia a acomplir fins al 2011, en la implementació de les quals actualment es treballa.

El Pacte de l'Institut és el document d'acords finals per una estratègia de participació ciutadana a Sants-Montjuïc. El nom ve motivat perquè les conclusions es van assolir en una jornada que es va celebrar el 20 de maig de 2006 a l'Institut del Teatre. En aquella sessió, les persones assistents van debatre i votar una sèrie de propostes que es recullen en el document. Aquestes propostes seran la guia estratègica de les accions que impulsi la democràcia participativa a Sants-Montjuïc al llarg del període comprès entre els anys 2006 i 2011.

ORGANITZACIÓ DE LA PARTICIPACIÓ CIUTADANA AL DISTRICTE

Les Normes reguladores de la Participació Ciutadana (Aprovades al Consell Plenari de l'Ajuntament de Barcelona de 22 de novembre de 2002), i les Normes reguladores del funcionament dels Districtes, modificades l'octubre de 2009 per regular el consell de Barri, estableixen els diversos canals de participació ciutadana a Barcelona. A l'àmbit de districte, es disposa de dos òrgans de participació, el Consell Ciutadà del Districte i el Consell de Barri, amb les respectives Comissions de Seguiment, a més dels diferents Consells Sectorials i un mecanisme de participació, l'Audiència Publica de l'estat del Districte.

El Consell Ciutadà del Districte és el màxim òrgan consultiu i de participació de districte en totes les qüestions referents a les seves competències. S'hi integren representants de les entitats i associacions, dels altres Consells Sectorials de participació del districte, així com ciutadans i ciutadanes a títol individual. Es reuneix, com a mínim, dos cops l'any de manera ordinària i però es pot reunir de manera extraordinària a proposta del seu President.

Atès el caràcter consultiu i de participació del Consell, les seves resolucions tenen rang de recomanació per als Òrgans de Govern del districte, i pot: fer propostes de punts a l'ordre del dia del Consell del Districte; ser consultat a instàncies del President del Consell del Districte, del Regidor del Districte o del Consell del Districte; i proposar iniciatives ciutadanes i sol·licitar la convocatòria d'audiències públiques d'àmbit de districte.

El Consell Ciutadà del Districte està presidit pel President o la Presidenta del Consell del Districte i, per delegació d'aquest, pel Regidor del Districte o Vicepresident. Els seus components són, a més de la presidència, el Regidor del districte, els Regidors adscrits i tots els Consellers de Districte; els representants de les associacions i entitats del Districte; els presidents de les coordinadores dels 3 grans territoris en representació dels diferents barris i sectors temàtics:

. Coordinadora Entitats del Poble Sec
. Secretariat d'Entitats Sants-Hostafrancs-La Bordeta
. Unió d'Entitats de la Zona Franca-La Marina

Participen també fins a 5 persones de reconeguda vàlua en algun dels següents àmbits: sociocultural, econòmic, empresarial, universitari, esports, de cultura popular,...nomenats pel Ple, a proposta de la Comissió de Govern; les persones i entitats a les que se'ls ha atorgat la Medalla d'Honor de Barcelona, a proposta del Districte i ciutadans i ciutadanes escollits aleatòriament del padró fins un terç del conjunt dels seus membres. El Cap de la secretaria tècnica actua com a secretari, i poden assistir-hi el Gerent i el Conseller tècnic del Districte, i en general, tots aquells tècnics que el President consideri necessaris per al seu bon funcionament.

El Consell de Barri és un òrgan de participació territorial en totes les qüestions referents al barri, i tenen per finalitat ser un canal de participació ciutadana en el desenvolupament de polítiques públiques de proximitat i convivència, i aprofundir així en la cohesió social i la qualitat de vida urbana. Cada Consell de Barri tindrà l'àmbit territorial i la denominació establerta per l'Acord Plenari del Consell Municipal de 22 de desembre de 2006. Estan presidits per la Regidora, exercint la vicepresidència un representant del moviment associatiu, participant el conseller de barri, consellers de tots els partits polítics, entitats, associacions, tècnics municipals i ciutadans del barri.

En el decurs del debat del Consell de Barri els ciutadans podran formular les preguntes i suggeriments que desitgin sobre temes relatius al barri. Les sessions seran obertes a tots els ciutadans i les ciutadanes i a les entitats i les associacions del barri, que podran participar-hi i presentar propostes oralment i per escrit. Els seus dictàmens i propostes s'elevaran als òrgans municipals corresponents.

Els Consells de Barri tindran com a temes prioritaris de treball, en tot allò que afecta al barri, el Programa d'Actuació de Districte (PAD), el pressupost del Districte, les figures de planejament urbanístic que afectin al barri, els projectes d'urbanització, l'anàlisi de necessitats relacionades amb

els àmbits que són competència d'altres administracions, plans de millora integral de l'espai públic, l'anàlisi de necessitats relacionades amb els àmbits que són de competència municipal, l'orientació de la planificació global d'altres actuacions del Districte, incloent-hi tots aquells plans estratègics en els que l'Ajuntament hi participi i es consideri pertinent abordar com el plans d'equipaments, catàlegs de proximitat, plans comunitaris, plans educatius d'entorn, o plans de la Llei de barris, així com les avaluacions dels diferents programes i plans que siguin objecte de seguiment.

A Sants- Montjuic s'han constituït durant el 2009 els consells corresponents als 8 barris del districte. Els Consells de Barri de la Marina de Port, al qual pertanyen els àmbits de La Vinya, Can Clos i Plus Ultra, i de la Marina del Prat Vermell es van constituir el 10 de novembre del 2009, amb una participació d'unes 90 persones i un total de 5 entitats.

L'Audiència Pública de l'Estat del Districte es convoca, com a mínim cada dos mesos, amb la finalitat de potenciar la comunicació periòdica entre el Consell del Districte i la ciutadania i de servir com a instància d'interrelació permanent. La celebració de l'Audiència Pública es publicita amb un mínim de quinze dies d'antelació en els equipaments i locals municipals, a més a més de les vies habituals (web, correu, etc.). Està obert a tota la ciutadania i s'hi pot tractar qualsevol tema, per a la qual cosa cal que les persones i les entitats ho sol·licitin per escrit abans que comenci la sessió i que facin constar a la sol·licitud el nom de la persona o entitat i el tema o contingut de la intervenció. De les sessions de l'Audiència s'aixeca acta que s'aprova i es lliura a la següent convocatòria.

Les Comissions de treball, els Consells sectorials i els Consells d'equipament són altres òrgans de participació que tenen per finalitat realitzar estudis, activitats i seguiment d'aquestes en àmbits de districte, barri, sector o equipament.

Per iniciativa de la Comissió de Govern es podran crear Comissions de Treball per portar a terme estudis i activitats i per a fer el seguiment dels projectes i/o iniciatives que es determinin. Seran presidides pel Regidor del districte o conseller en que delegui, i seran obertes a la participació de la ciutadania i podran ser estables o puntuals, i/o vinculats a projectes comunitaris, d'àmbit districte o barri, en funció de la temàtica que s'hi desenvolupi. Es garantirà la presència de tots els Grups Polítics presents al Districte.

Els Consell Sectorials, com a instrument de seguiment temàtic entre la tasca de govern del districte i la ciutadania, es poden crear per iniciativa de la Comissió de Govern. Aquests seran presidits pel Regidor de districte o Conseller en qui delegui i existirà un vice-president escollit d'entre les associacions que hi formen part. Tindran les funcions de formular propostes d'actuació, emetre informes a iniciativa pròpia o a petició municipal i realitzar un seguiment del funcionament dels serveis i equipaments i un cop l'any els Consells Sectorials presentaran un informe-balanç de la seva actuació al Consell Ciutadà del Districte.

Cada Consell sectorial tindrà un reglament propi de composició i funcionament, aprovat pel Consell de Districte a proposta de la Comissió de Govern del Districte, en tot cas, però, hi hauran de formar part el Conseller responsable de cada una de les àrees, una representació de les entitats vinculades a la temàtica del Consell Sectorial, les entitats gestores d'equipaments municipals, un Conseller representant de cada un dels grups polítics presents al Consell del Districte i representants de la ciutadania, a títol individual fins a un terç del total de membres.

Al Districte existiran el Consells Sectorials següents: Consell Escolar, Consell d'Esports, Consell de Gent Gran, Consell de Prevenció, Seguretat i Via Pública, Consell de Persones amb Disminució, Consell de Dones, Consell de Comerç, Consell de Cooperació i Solidaritat i el Consell de Medi Ambient i Sostenibilitat.

Els Centres Cívics, Casals de Barri, Equipaments esportius i l'Arxiu Municipal del Districte de Sants-Montjuïc disposaran d'un Consell d'equipament amb les funcions bàsiques de seguiment de la gestió i de la programació dels mateixos.

ELS PROCESSOS PARTICIPATIUS

Els Processos Participatius són un mecanisme de participació ciutadana que s'allarga en el temps i a diferents organismes i espais. Són processos que s'associen a projectes de gran envergadura o d'especial transcendència i que busquen el consell, les opinions i valoracions de la ciutadania a diferents nivells.

Els darrers anys al Districte de Sants-Montjuïc s'han realitzat diversos processos participatius. Entre ells, destaquem els que han implicat particularment als veïns i associacions de l'àrea La Vinya, Can Clos, Plus Ultra i el seu entorn:

- Consell de barri de la Marina de Port
- Comissió de seguiment del Consell de barri de la Marina de Port
- Consell del Centre Cívic la Casa del Rellotge.
- Mapa Cultural de la Marina
- Consells Escolars CEIP Enric Granados i CEIP El Polvorí
- Comissió Gestora del Casal de Gent Gran la Capa
- Comissió de Millora del Barri de Can Clos
- Temps de barri, temps educatiu compartit : Diagnosi dels barris de la Marina de Port i de la Marina de Prat Vermell
- Comissió de seguiment de la Marina de Prat Vermell

EL TEIXIT ASSOCIATIU

El teixit associatiu del Districte de Sants-Montjuïc és avui, i ha sigut històricament, un dels referents dels moviments ciutadans de tota Barcelona. Destaca tant per la seva riquesa i diversitat, com per la seva capacitat organitzativa.

Durant els anys 70 i 80, els veïns es van haver d'organitzar per tal d'aconseguir millores, demandant tot allò que els interessos privats, centrats en la construcció d'habitatges en el lloc de les antigues fàbriques, no aportaven: els equipaments, els parcs i les places als interiors de les illes, així com la urbanització dels carrers, i la neteja del barri. Aquest impuls inicial ha mantingut la riquesa de la vida organitzativa del territori de l'antiga Zona Franca, amb algunes entitats històriques com les associacions de veïns. En el context actual, es pot detectar una certa crisi en el moviment associatiu, amb manca de dinamisme i desaparició d'entitats, fruit d'un cert dèficit de tradició participativa en aquells que haurien de fer el relleu.

Malgrat aquesta situació, el teixit associatiu a la Marina està molt implicat en la dinamització del barri i es mostra molt actiu en el foment de noves propostes i iniciatives. La Unió d'Entitats de La Marina, principal espai de coordinació associativa de la zona, agrupa més de quaranta entitats.

Entre les mostres més visibles de les accions que es realitzen cal destacar la coorganització, juntament amb el Districte d'un gran número d'activitats que omplen de vida al territori. Una mostra de les associacions de Can Clos, Plus Ultra, la Vinya, la Capa, la Bàscula, Can Farrero, les Cases de Foment, la plaça de la Marina i entorn, amb la seva activitat principal es pot trobar al següent llistat:

- AAVV Can Clos. C. Marbre, 7. Activitats centre i festes populars.
- AAVV la Vinya. C. Alts Forns 87. Activitats centre i festes populars.
- AAVV Plus Ultra. c/ Ruiz de Alda 38. Trepitjada de raïm al carrer.
- Ona Nova. Plaça del Mig de Can Clos, 7. Inserció laboral per dones.
- Agrupació d'Artistes de la Marina. C. Marbre, 8.
- Associació Mitjans de Comunicació Local (AMCL) C. del Foc 128 -132 (La Bàscula) Ràdio i revista la Marina.
- Brincadera. C. del Foc 128 -132 (centre cívic La Bàscula). Associació de joves: assaig i tallers de batucada.
- Centre Cultural del Port - JOC-JOBAC. C. Sant Eloi 9. Associació Juvenil.
- Esplai El Submarí. C. Sant Eloi 9. Activitats de lleure infantil.
- Associació Diables de Port. C. Sant Eloi 9. Diables, tabalers, gegants.
- Associació de Dones Artesanes. C. Alts Forns 29. Labors fetes amb agulles, vestits regionals.
- Ancora. C. Sant Eloi 9. Promoció cultural de l'àmbit de la dona.
- Associació Cultural Leza. Passeig Zona Franca 116. Educació musical, lleure i cultura.
- Esbart Bàrkeno. C. Mare de Déu de Port, 363. Escola de dansa.
- Club Fotografia. Pg. Zona Franca 116. Trobades, cursos i exposicions.
- Grup de cata. Pg. Zona Franca 116. Activitats de tastavins.
- La Nova Barcelona. Entitat esportiva.
- Familiars de Persones amb Dependència.
- Associació Comerciants de la Marina. C. Mare de Deu de Port s/n. Mercat de la Marina.
- Unió d'Entitats de La Marina. C. Mare de Déu de Port, 363

B6 DESCRIPCIÓ DE LA SITUACIÓ MEDIAMBIENTAL

L'àrea d'intervenció pateix una sèrie de problemes o riscos ambientals, que pel seu abast depassen la capacitat d'intervenció d'aquest projecte, i que són els habituals en una ciutat com Barcelona. Si ens centrem en l'àmbit del projecte podem destacar alguns fets.

Es pot dir que la contaminació atmosfèrica és deguda, majoritàriament, al trànsit que circula per la xarxa viària, especialment el que circula per vies bàsiques com la ronda del Litoral o el Passeig de la Zona Franca. També poden tenir incidència les emissions produïdes com a conseqüència de l'activitat industrial i el sector portuari propers. Pel que fa a la contaminació sonora destaca puntualment la mateixa xarxa viària interna, i la produïda per les activitats vinculades als locals de pública concurrència i les zones de càrrega i descàrrega en horaris nocturns.

En quant als residus, cal destacar la incidència de les activitats econòmiques, específicament del sector destinat a la restauració, i el mercat. L'acumulació d'escombreries als voltants dels contenidors existents, ja sigui per manca de capacitat d'aquests o per manca de civisme, és un problema detectat.

És especialment interessant la relació del barri amb la muntanya de Montjuïc. En aquest sentit es presenta una oportunitat immillorable per recuperar, protegir i potenciar els lligams, entre barris i amb la muntanya, impulsant un model de mobilitat més sostenible, prioritzant el transport públic i el vianant en l'àmbit, amb estratègies de sensibilització i educació ambiental.

Montjuïc ha estat durant la seva història perifèria de la ciutat, i va recollir tant el lleure dels barcelonins com tot allò que la ciutat no volia. Així, amb els "merenderos" i les fonts, tenim també el castell militar, i la possibilitat que van veure nombroses persones d'establir aquí la seva vida construint una petita barraca, emplenant completament els vessants de la muntanya.

L'explotació de les pedreres és un altre d'aquests usos perifèrics, aprofitament històric de la muntanya que es coneix ja en època romana. Algunes de les formes d'explotació de les darreries del seu funcionament, especialment l'obtenció de "terra d'escudella", una sorra utilitzada per netejar, implicaven foradar la muntanya amb túnels que han perdurat fins avui.

Un cop van deixar de ser productives, les antigues pedreres s'havien reconvertit a d'altres usos variats: jardins, camps d'esport ... i la construcció dels barris de Can Clos i el Polvorí al vessant oest de la muntanya es va fer sense tenir en compte aquestes preexistències.

Les explotacions de FOCSA a ponent de Montjuïc es van reconvertir en els anys 50 en l'abocador de les escombraries de la ciutat de Barcelona. El desembre de 1971 un esllavissament provocat per la pluja va inundar Can Clos amb el contingut de deixalles que havien omplert l'antiga pedrera del Mussol, fet desencadenant de protestes que van significar amb el temps l'abandonament dels abocaments a la muntanya. Les intervencions posteriors han fet desaparèixer els rastres visibles però encara avui surten de tant en tant, sobretot per la inestabilitat dels talussos, i també en forma d'escorrenties que són conduïdes per les galeries en la roca cap als barris en el vessant, provocant patologies i riscos en carrers i edificis.

Pedreres (E. Roca)

Camins tradicionals (E. Roca)

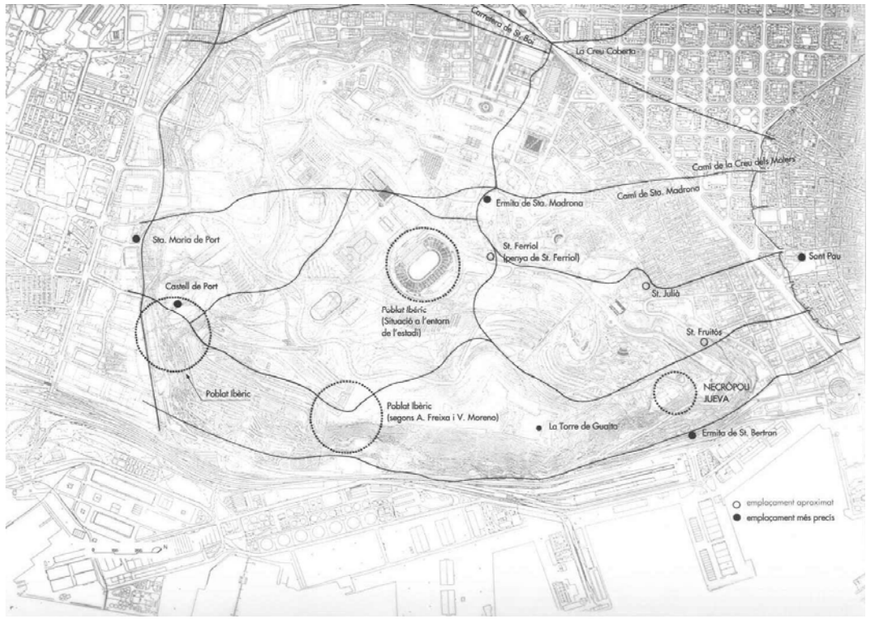

B7 DESCRIPCIÓ DE LA SITUACIÓ URBANÍSTICA: XARXES DE SERVEIS I DOTACIONS D'EQUIPAMENTS

L'ESPAI PÚBLIC

La recuperació dels ajuntaments democràtics a finals dels anys setanta, van suposar l'inici d'una etapa en què es torna a un model de ciutat al servei dels seus habitants. On el nucli urbà de la ciutat, la seva estructura física i social, constitueix el signe d'identitat fonamental, alhora que el testimoni viu i en constant evolució de les seves transformacions socials i econòmiques. En aquest marc, a principis dels anys vuitanta, es fixen els objectius pel desenvolupament urbanístic de plans i projectes localitzats en diferents sectors de la ciutat, dins de les prescripcions de la normativa vigent constituïda pel Pla General Metropolità, aprovat definitivament l'any 1976.

Dins d'aquests estudis es va presentar un document de "criteris i objectius de planejament a Nostra Senyora del Port", al sector delimitat pels carrers Gran Via de les Corts Catalanes, Trajà, Segura, Jocs del 92, Foc, Ferrocarrils Catalans i Mare de Déu de Port, Cinturó del Litoral, Motors i límit del terme Municipal de l'Hospitalet de Llobregat elaborat pels arquitectes Raimon Torres i Jaume Sanmartí.

A inicis dels anys 90 des del Districte es programa la primera actuació rellevant al barri, la urbanització de la plaça de la Marina, i es realitzen actuacions lligades a les infraestructures de l'anella olímpica i als accessos a la muntanya de Montjuïc, com són la urbanització dels carrers Mare de Déu de Port i Ferrocarrils Catalans (tram Foc-Cinturó del Litoral) i la del carrer Foc, entre Pg. de la Zona Franca i Ferrocarrils Catalans, com és també l'arranjament de la primera fase de les voreres del Pgasseig de la Zona Franca, entre els carrers Mineria i Foneria, d'un tram del carrer Mare de Déu de Port, entre Alts Forns i Foc. Es continuaria amb operacions com la segona fase de les voreres del Pg. de la Zona Franca, fins la meitat de la mansana Foneria i Alts Forns, així com l'arranjament i creació dels jardins de l'Arboreda entre d'altres operacions de millora urbana.

A dia d'avui, l'estructura urbana de La Vinya - Can Clos - Plus Ultra com s'ha exposat és un reflex de la seva evolució històrica a redós de la muntanya de Montjuïc i la seva actual situació estratègica. Un conjunt que es situa amb tres nivells bàsics d'accessibilitat viària: a nivell principal i de connexió d'àmbit municipal cal destacar el Passeig de la Zona Franca, que amb una amplada viària superior a 40 m, comunica la plaça d'Ildefons Cerdà amb la ronda litoral; i el carrer del Foc, transversal al primer i que comunica la muntanya de Montjuïc amb el recinte de la "Fira II", i la zona sud de la Gran Via de les Corts Catalanes.

Paral·leles aquestes vies principals, cal destacar els carrers del Ferrocarrils Catalans, límit urbà amb la muntanya de Montjuïc, Mare de Déu de Port, Alts forns i Foneria com a estructura viària a nivell de barri i de vocació terciària. Considerem un tercer nivell de comunicació aquells carrers que per la seva secció inferior a 10 metres, es troben a l'interior de les illes de Plus-Ultra , Mare de Déu de Port, Foment i Can Clos, com són els carrers de l'Aviador Duran, Franco i Ruiz de Alda, Esparver, Negrell, Vilageliu, Segura, Can Clos, Diligències i Marbre.

Donades les característiques de la urbanització existent en el carrer dels Ferrocarrils Catalans i els carrers interiors dels barris de Plus-Ultra i Mare de Déu de Port, molt envellida i desendreçada, cal fer esment de les voreres estretes i barreres arquitectòniques, que fan que l'accessibilitat del vianant es vegi molt restringida. Destaquen els carrers afectats pels diferents plans urbanístics vigents, com per

exemple la quasi totalitat del carrer dels Ferrocarrils Catalans, el carrer del Foc, el carrer Vilageliu i Gavaldi o el carrer la Mare de Déu de Port en el seu pas per Plus-Ultra.

Comentari a part mereix el barri de Can Clos, on en la trobada amb els carrers Foc i Ferrocarrils Catalans dóna un únic accés rodat al barri pel camí de Can Clos, que més endavant, a través del carrer de la Pedrera del Mussol s'acaba enfilant a la muntanya de Montjuïc. El carrer Diligències el voreja pel costat oest amb accés solament per a vianants llindant amb el Club Natació Montjuïc. Aquests tres vials són perimetrals pels costats nord, est i oest, i penetren al barri amb carrers interiors que acaben amb cul-de-sac.

És a partir de l'encontre dels carrers dels Ferrocarrils Catalans i carrer del Foc on la topografia canvia, passant de ser pràcticament plana fins a adquirir un pendent pronunciat. Per les característiques topogràfiques, el tipus de l'edificació i els espais verds poc urbanitzats, donen al barri de Can Clos un caràcter marginal que es veu reforçat amb la molt deficient connexió amb la ciutat, ja que l'únic vial d'entrada i de sortida amb relació amb la ciutat és el ja anomenat camí de Can Clos. Mentre que el carrer del Foc es desentén d'aquest a través del carrer dels Jocs del 92 que comunica amb la part superior de la muntanya de Montjuïc on trobem els equipaments i serveis bàsicament esportius, i d'àmbit de ciutat.

També cal assenyalar que no existeixen al barri aparcaments públics, condicionant una forta pressió dels vehicles sobre l'espai viari, essent molt dificultós l'estacionament tant per part dels veïns com dels possibles visitants. Pel que fa a l'aparcament privat, només el 25.66 % de la població en disposa, essent les zones més afectades les de la Mare de Déu de Port i Plus Ultra.

Els mitjans de transport del barri són exclusivament els autobusos urbans, que connecten el barri a la ciutat a través d'artèries principals com són el Passeig de la Zona Franca i la Gran Via de les Corts Catalanes. Per accedir a la xarxa de metro cal arribar fins a l'estació de Ferrocarrils Catalans de la línia 8 "Magòria –La Campana" situada la Gran Via cantonada amb Mossèn Amadeu Oller. Està prevista la ubicació, tant al carrer Foneria com al carrer del Foc amb Passeig de la Zona Franca, de dues parades de la futura línia 9 de metro.

L'àmbit en general presenta en termes d'estructura espais verds una relació nombrosa i oberta, però mancats d'interrelació i desentesos del corredor d'espai públic que transita pel carrer del Foc i que amb accés al recinte de la Fira II, i al barri de la Marina del Prat Vermell enllaça amb el Parc de Montjuïc .

Zones verdes urbanes com són els Jardins de Can Farrero, Pont Romà i els de Cal Sèbio (illa de Can Farrero), els Jardins de Ca l'Alena i Pont Romà (Illa de la Capa), els jardins d'Elies Ortiz (Illa Metalco) que formen un destacable eix verd. Els Jardins de la Mediterrània (amb la Plaça de la Marina), i finalment la Plaça Alta i del Mig de Can Clos completen el mosaic de zones verdes de l'àmbit.

Tant els jardins de Can Farrero com els del Pont Romà són espais verds amb una forta vocació de barri, i incorporen diverses tipologies d'equipament, dinamitzadores d'activitat de la zona. La Torre del Rellotge i l'esplanada de dues fileres de plàtans de dimensions considerables, que daten de la mateixa època que la torre, formen l'eix central d'un recinte consolidat com a parc veïnal. L'entorn es completa amb unes pistes de petanca, un espai per a celebració d'esdeveniments culturals i les plantacions de diferents tipus d'arbres que formen un filtre entre el parc i l'edificació de deu plantes que l'envolta. Val a dir que la zona disposa d'una àmplia xarxa de drenatge de les aigües pluvials que són elevades per una estació de bombeig i conduïdes als col·lectors generals de clavegueram.

Aquesta zona que es veu reforçada per la presència dels equipaments de la Masia de Can Mestres i pel conjunt de la Bàscula, descriu un àmbit gairebé pla i també incorpora els Jardins de Cal Sèbio, entre les instal·lacions de l'escola Enric Granados, el carrer del Foc i el carrer de la Mare de Déu de Port. Uns parterres de gespa defineixen les zones de trànsit de vianants i d'estada amb un espai lúdic infantil. Els Jardins de Cal Sèbio amb els Jardins del Pont Romà estableixen el corredor verd abans esmentat entre el carrer del Foc i fins a Montjuïc, amb una topografia amb una lleugera pendent.

Completen aquesta descripció d'espais lliures els jardins de la Mediterrània i els Jardins de Ca l'Alena, situats als interiors d'illa dels habitatges respectius. Aquests últims denoten una greu mancança de connexió amb el seu entorn, quedant totalment com a espai marginal i fora d'ús.

ELS EQUIPAMENTS

Equipaments de caràcter local es concentren en aquesta artèria principal del barri, el carrer del Foc, que enmig de les zones verdes, destaquen la seva volumetria d'edifici aïllat, i amb especial singularitat les edificacions històriques rehabilitades de la "Casa del Rellotge" i la "Masia de Can Mestres".

Els horts urbans, com el de Can Mestres, que amb 52 places va ser posat en marxa l'any 1997 per Parcs i Jardins, tenen com a objectiu la integració i col·laboració dels ciutadans en activitats de millora ambiental, amb la voluntat que s'estableixin noves relacions socials i millores en la seva qualitat de vida, al mateix temps que fomenten la creació de nous espais verds públics a la ciutat. Són també utilitzats per l'ensenyament a escolars de la pràctica de l'agricultura biològica. A través d'aquests espais les escoles poden conèixer de prop la realitat agrícola, molt llunyana per als nens de ciutat.

Compten amb tots els equipaments necessaris per un correcte desenvolupament de l'activitat. Les parcel·les s'adquireixen per sorteig i els terrenys es cedeixen per cinc anys, amb un període de prova inicial de sis mesos. Un cop assignada la cessió del terreny, les persones beneficiàries han de seguir un model d'agricultura biològica on no es poden fer servir productes químics ni vendre els productes obtinguts del conreu.

Com a equipament esportiu i cultural a nivell municipal cal destacar la Bàscula, que centra la seva oferta de serveis envers la pràctica i promoció els esports d'equip, tot i que ofereix la possibilitat de fer ús individual d'alguns espais. El complex compta amb una pista poliesportiva coberta, camps de futbol, circuit d'atletisme, sales de fitness i musculació i serveis. Complementàriament la Bàscula ofereix serveis d'espai musical amb la intenció de promocionar-ne la creativitat, amb espais de concerts de fins a 500 persones, sales d'assaig, exposicions i formació.

A continuació es relacionen els equipaments existents a l'àmbit:

Educació:
CEIP i Escola Bressol Can Clos, Pedrera del Mussol, 10-14
CEIP Bakeno, IES Montjuïc, Escola d'expressió i Psicomotricitat, Cisell 19
Escola d'adults Sant Raimon de Penyafort, Cisell 19
CEIP Enric Granados, Pg. de la Zona Franca, 98
Escola Bressol Collserola, M. de Déu de Port, 179

Cultura:
Casal de barri La Vinya, Alts Forns, 87
Casal de barri Can Clos, Pl.del Mig de Can Clos, 7
Casal de gent gran La Capa, Alts Forns, 82-86
Centre Cívic Casa del Rellotge, Pg de la Zona Franca, 116
La Bàscula Espai Musical, Foc, 128

Religiosos:
Parròquia de la Mare de Déu de Port, Sant Eloi, 9
Església Evangèlica de Filadèlfia, Aviador Ruiz de Alda, 35
Església Evangèlica Germans la Vinya, Ferrocarrils Catalans, 95

Instal·lacions esportives:
Complex esportiu municipal La Bàscula, Foc, 128
Camp de futbol municipal Ibèria, M. de Déu de Port, 205

ESPAI PÚBLIC

Jardins de la Mediterrània

Jardins de ca l'Alena

Plus Ultra

Jardins d'Elies Ortiz

Fomento (c.Foneria)

Plaça del Mig de Can Clos

EQUIPAMENTS

Parròquia de la Mare de Déu de port

Mercat de la Marina

CAP Doctor Carles Ribas

La Bàscula

La Casa del Rellotge

CEIP Can Clos

CEIP Enric Granados

Casal de barri Can Clos

Masia de Can Mestres

CARRERS

c. Mare de Déu de port

carrer Anoia

carrer de l'Aviador Ruiz de Alda

carrer del Marbre

carrer dels FGC

carrer dels Alts Forns

passeig de la Zona Franca

PASSATGES

Jardins Mediterrània

La Capa

carrer dels FGC

COMERÇ

Fomento

Plus Ultra

carrer dels FGC

carrer dels Alts Forns

Jardins Mediterrània

Serveis Socials:
Centre Ocupacional STO-SOI, Foc,108
Casal de Gent Gran La Marina, Alts Forns,82-86
Ludoteca Casa dels Colors, Alts Forns, 82-86

Medi ambient:
Masia i Horts Urbans de Can Mestres, Foc,132

Salut:
CAP Doctor Carles Ribas, Foc, 112
Residència Geriàtrica Zona Franca, Pg.Zona Franca, 165-167

Proveïment:
Mercat de la Marina, Pg. Zona Franca, 178-180

PLANEJAMENT

A manera de resum podem dir que el sectors del planejament vigent estan formats per àrees molt diferenciades. Tenen un caire heterogeni i es poden distingir diferents sectors representatius dels processos en el temps de la formació urbana a través de:

Modificació del Pla General Metropolità del Barri de Plus Ultra

En l'àmbit delimitat pels carrers de la Mare de Déu de Port, de la Foneria, dels Ferrocarrils Catalans i dels Alts Forns s'ubica el barri de "Plus Ultra", junt amb el barri del Port, una de les primeres peces residencials de la Zona Franca. Va ser construït a l'entorn de l'any 1930 i ha mantingut la seva estructura originària, fins l'actualitat, malgrat les previsions de desaparició efectuades pels successius planejaments urbanístics immediats a la seva construcció.

El PGM de l'any 1976 mantenia les previsions històriques d'ampliar el carrer de Mare de Déu de Port, ordenar l'edificació en l'illa tancada, amb el conseqüent reallotjament de les persones afectades i la concreció de l'edificabilitat resultant. La MPGM de 2005 proposa adoptar una configuració que faci compatible el manteniment de l'estructura del barri Plus Ultra i l'eixamplament del carrer de la Mare de Déu del Port. Es proposa:

- Definir l'amplada del carrer de la Mare de Déu de Port a 16,00 m. en lloc de 20,00 m.

- Canviar el model en illa tancada per un altre que reconeix l'estructura actual de carrers interiors i edificacions existents.

- Configurar un nou front edificat al carrer de la Mare de Déu de Port destinat a habitatges de protecció pública per al reallotjament dels afectats urbanístics en l'àmbit de la MPGM.

- Regular els usos i les condicions de l'edificació en els casos de nova edificació i de substitució per a la totalitat de les parcel·les incloses en l'àmbit de planejament.

- Establir fases d'execució indicatives a fi de mostrar la viabilitat del procés de reallotjament.

- Concretar l'edificabilitat en l'àmbit de la MPGM i en relació amb la vigent PGM.

Pla Especial Urbanístic i de millora urbana de l'ordenació de l'interior de l'illa de Can Farrero i concreció dels equipaments.

L'àmbit del present Pla s'ubica a l'illa delimitada pel Passeig de la Zona Franca i pels carrers dels Alts Forns, de la Mare de Déu de Port, del Foc al Districte de Sants-Montjuïc, amb una superfície de 19.358,00 m2. El Pla General Metropolità va qualificar tot l'àmbit de zona en densificació urbana intensiva (clau 13a) i va fer una reserva viaria entre el Passeig de la Zona Franca i el carrer Ferrocarrils Catalans.

El planejament vigent de referència en el moment de redacció d'aquest document de planejament era el "Pla Especial de definició de volums, reequipament i millora del sector delimitat per l'Avinguda de la Zona Franca, Alts Forns, Ferrocarrils Catalans i carrer del Foc", aprovat definitivament per la Corporació Metropolitana de Barcelona el 20 de desembre de 1984. Determinava respecte al PGM-76 la supressió de la reserva viària d'un nou carrer que paral·lel al carrer del Foc entre els carrer dels Ferrocarrils Catalans i el Passeig de la Zona Franca, que delimitava les reserves d'espais lliures i equipaments al llarg del carrer del Foc. El Pla tenia com a objectiu la ordenació del sòl d'aquestes dues illes delimitant les noves zones amb destí residencial en les corones de les illes deixant una banda oberta en cadascuna d'elles, dos àmbits per a nous equipaments i la resta com d'espai verd lliure d'edificació. El pla especial va reservar els interiors de les dues illes com a espai verd públic i per tant va evitar la construcció en planta baixa del seu interior que podia ser ocupat per raons de la seva qualificació de 13a pel PGM de 1976.

En base a aquest Pla Especial es va realitzar l'edificació de l'illa residencial entre els carrers dels Ferrocarrils Catalans i de la Mare de Déu de Port, que abastava un dels dos equipaments proposats. També es va dur a terme l'edificació residencial restant, representada per dos cossos situats als extrems de la corona residencial preexistent entre el Passeig de la Zona Franca, el carrer dels Alts Forns i el carrer de la Mare de Déu de Port. No obstant, l'equipament situat davant de la Torre del Rellotge ubicat a l'est de l'illa dels Jardins de Can Farrero, resta pendent de realitzar.

La proposta urbanística té per finalitat:

- Reubicar els sòls destinats a albergar la peça principal d'equipament per tal de situar-la en una posició que ajudi a definir l'espai interior de l'illa i oferir un front a l'espai públic del carrer del Foc.

- Articular aquest nou equipament de tipus assistencial i relacionar-lo amb l'equipament existent de la Torre del Rellotge i l'altra petita peça d'equipament destinada a l'ampliació del Centre Cívic. El conjunt dels tres equipaments s'ha d'integrar en l'espai verd existent tot reforçant les qualitats de l'espai com a lloc d'estada i de trobada dels veïns. Respectar la singularitat de la Torre del Rellotge com a vincle amb la història i element d'identitat del lloc.

- Definir la configuració del nou equipament assistencial en al programa previst per a l'equipament de residència de gent gran.

- Definir la configuració del nou equipament de barri en base a les necessitats del programa que es deriven de la necessitat d'ampliar el Centre Cívic actual, situat dins el mateix àmbit.

- Preveure la reordenació dels espais lliures, la seva accessibilitat i la seva interconnexió.

- Delimitació i ajust de les qualificacions urbanístiques tot mantenint l'equilibri de sistemes i en especial la superfície d'espais lliures.

Modificació del planejament al sector de Can Clos

La modificació tenia com a objectiu la reordenació del sector de Can Clos d'acord amb el procés de desenvolupament sofert a partir de l'aprovació definitiva del "Pla Especial de Reforma Interior y Proyecto de edificación de 229 viviendas en el sector de Can Clos" promogut per "Instituto Nacional de la Vivienda".

Aquest PERI va definir la remodelació física basada en mantenir aquells edificis que tenien unes condicions d'habitabilitat adequades i en substituir els habitatges que no en disposaven per altres de nous. Va desenvolupar la qualificació atorgada pel PGM de "zona subjecte a ordenació volumètrica

específica" clau 18, mitjançant la diferent utilització del sòl i la distribució d'usos, però sense donar-los una qualificació urbanística específica.

Durant l'execució del desenvolupament de Can Clos, al 1980, es van introduir certs canvis respecte a l'ordenació prevista pel PERI. Aquestes modificacions consistien tant en el reajustament de superfícies construïdes en planta, la no construcció de blocs previstos i l'augment d'alçades edificables. La modificació del nou PERI consisteix, a la part d'edificació renovada, en ajustar els volums de l'edificació de manera que coincideixin amb els volums executats. Proposa mantenir l'edificació antiga, la totalitat dels blocs d'habitatge i enderrocar, degut al seu mal estat, les edificacions en planta baixa destinades a usos comercials al final del carrer del Marbre ampliant l'espai lliure i conservant una certa edificabilitat.

Pla Especial de la Mare de Déu de Port

El planejament vigent i aplicable als terrenys afectats sobre els que fa referència aquest Pla es el "Pla Especial de definició de volums, reequipament i de millora del sector delimitat pel carrer del Foc, avinguda dels Ferrocarrils Catalans i el carrer de la Mare de Déu de Port", aprovat al 1989, que parteix del document anomenat "Reconeixement Urbanístic del barri del Port - Zona Franca" aprovat per l'ajuntament el 1983.

Aquest Pla resol urbanísticament el sector històric de Port proposant una ordenació de vivendes que pretén enllaçar amb els sectors més consolidats de l'àrea i l'accés a Montjuïc. Les afectacions d'aquest Pla són l'alineació de vial de les vivendes que donen front al carrer de Port, degut a l'ampliació d'aquest (16m); afectació de les finques que donen front al carrer dels FF.CC., degut a la seva ampliació (30m); i desaparició, com a via rodada, dels carrers Esparver i Negrell.

Part de les finques situades dins l'àmbit es presenten en un estat de precària conservació i destinades a ser enderrocades per tal de dur a terme la nova ordenació urbanística en els sectors menys consolidats i fent front al carrer dels FF.CC. Es pretenen operacions residencials de promoció privada que es desenvoluparan mitjançant quatre unitats d'actuació pel sistema de compensació.

B8 CONCLUSIONS

En els apartats anteriors s'han identificat els principals dèficits i potencialitats presents a l'àrea "La Vinya, Can Clos, Plus Ultra", tant pel que fa al teixit social com als nivells de qualitat dels edificis i els espais urbans.

Ens trobem en un territori caracteritzat, malgrat no ho sembli, per la seva fragmentació. L'origen del barri, amb actuacions aïllades diferides en el temps però juxtaposades en el territori, ha creat un conjunt urbà en mosaic, format per petites unitats amb vocació d'autosuficiència: un polígon d'habitatge originalment aïllat, diverses illes de cases tancades cap al seu jardí interior, i dos petits teixits històrics sense caràcter aglutinador.

El planejament general vigent no ha pogut aportar les visions de conjunt que caldria per crear lligams entre les unitats. Calen altres instruments, més centrats en les visions properes al territori de treball, i a les persones que hi viuen, per tal de trobar aquestes oportunitats.

Si exceptuem la separació, amb llunyania física i aïllament topogràfic de Can Clos, podem afirmar que la fragmentació és, majoritàriament, de caràcter simbòlic, perceptiu, més que no pas física. Per tant, hauria de ser fàcil treballar per la millora dels lligams entre les peces del mosaic, evitant l'estigmatització i degradació d'alguna d'elles.

Les anàlisis econòmiques ens mostren la davallada i la necessitat de plantejar intervencions destinades a recolzar les iniciatives que poden sorgir de les pròpies estructures presents a l'àmbit. La situació demogràfica i social ens mostra una fragilitat present i futura, amb l'envelliment de la població actual i l'arribada de nouvinguts, que tendiran a ocupar les zones del barri més degradades urbanísticament. La millora de les condicions de vida de les persones que hi viuen permetrà prevenir problemàtiques socials.

Malgrat tot el que s'ha exposat, l'àrea La Vinya, Can Clos, Plus Ultra presenta un seguit de potencialitats futures clares:

. Una població arrelada al territori, i un teixit associatiu que ha treballat i treballa per la millora de la qualitat urbana de l'àmbit.

. La voluntat de trencar la fragmentació, creant espais aglutinadors, tant a nivell urbanístic com social, entre les comunitats.

. La seva posició de centralitat, tant dintre del barri de La Marina com en la relació d'aquest amb algunes de les grans operacions de futur de la ciutat.

Per tant, el delicat equilibri que trobem avui entre els riscos i les potencialitats de l'àrea estudiada ens indiquen la oportunitat d'iniciar sense demores un procés de recuperació que posi èmfasi en la transversalitat de les actuacions a portar a terme.

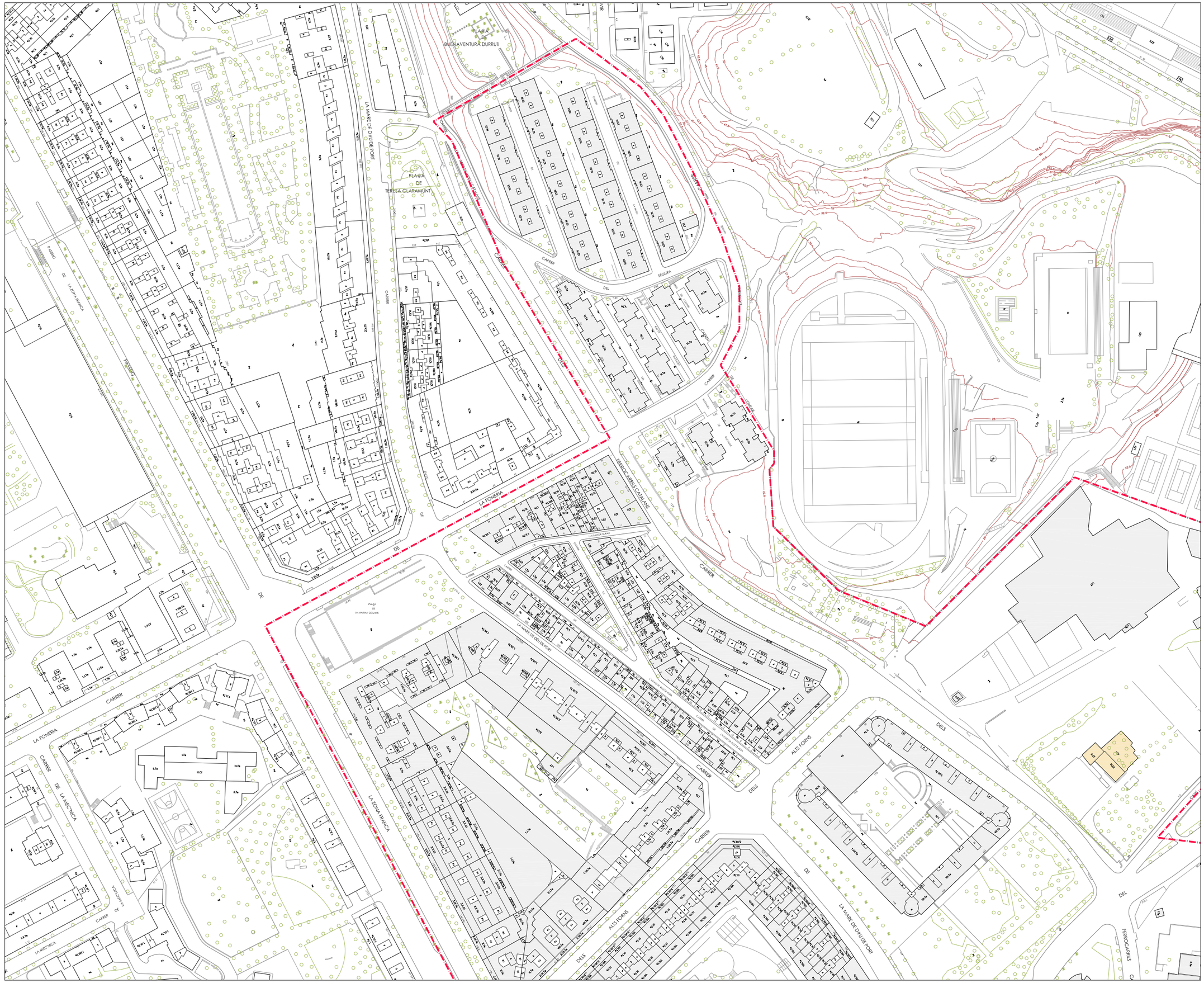

EDIFICIS PROTEGITS

N

PROJECTE D'INTERVENCIÓ PER A LA MILLORA INTEGRAL LA VINYA-CAN CLOS-PLUS ULTRA (Sants - Montjuïc)

Llei 2/2004 de 4 de juny, de millora de barris, àrees urbanes i viles que requereixen una atenció especial

abril 2010
escala Din A3: 1:2000

B01.1

ÀREA URBANA:
parcel.lari i patrimoni

Ajuntament de Barcelona

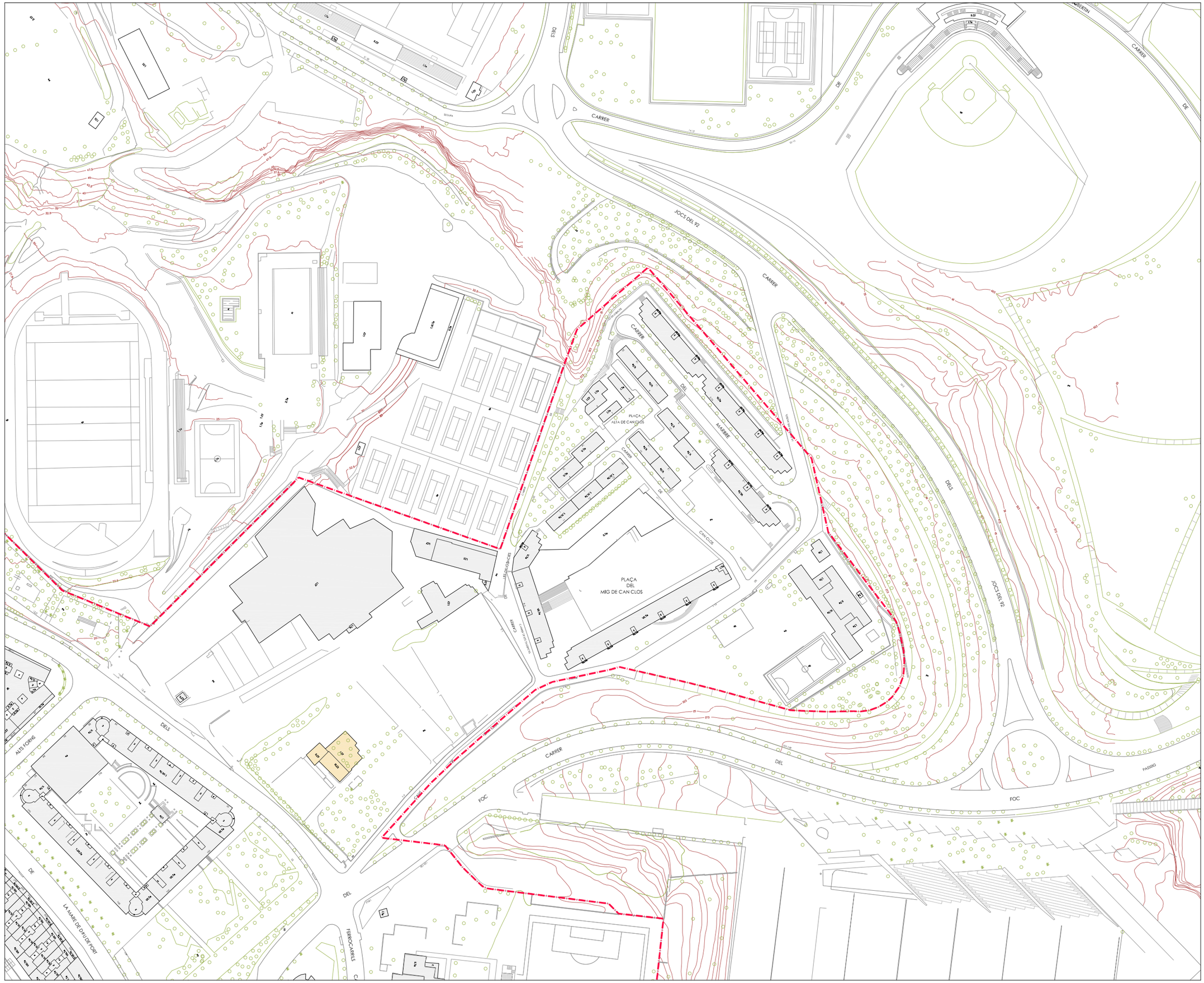

EDIFICIS PROTEGITS

N

PROJECTE D'INTERVENCIÓ PER A LA MILLORA INTEGRAL LA VINYA-CAN CLOS-PLUS ULTRA (Sants - Montjuïc)

Llei 2/2004 de 4 de juny, de millora de barris, àrees urbanes i viles que requereixen una atenció especial

abril 2010
escala Din A3: 1:2000

B01.2

ÀREA URBANA:
parcel.lari i patrimoni

Ajuntament de Barcelona

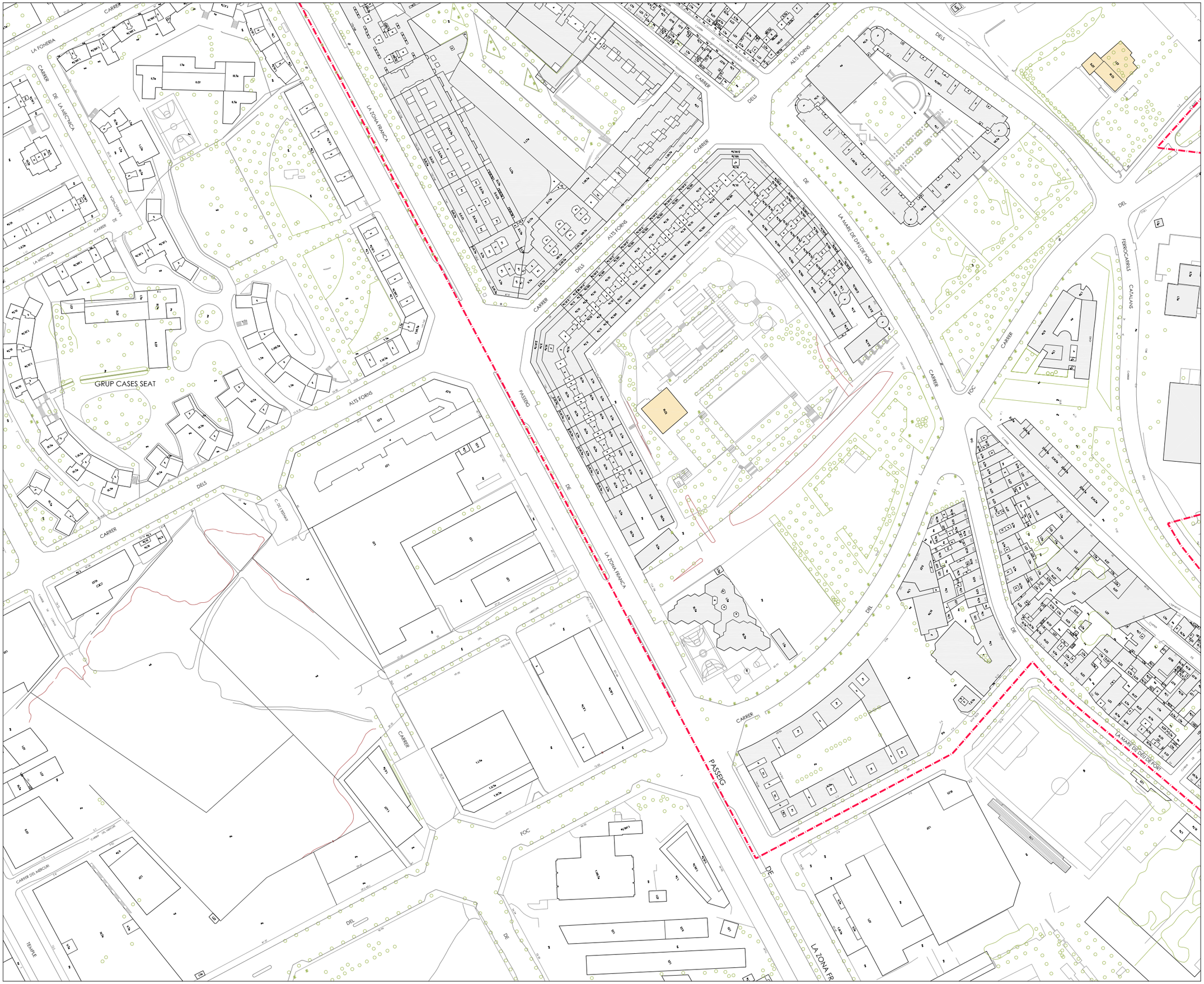

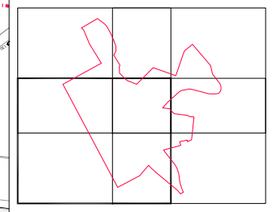

EDIFICIS PROTEGITS

N

PROJECTE D'INTERVENCIÓ PER A LA MILLORA INTEGRAL LA VINYA-CAN CLOS-PLUS ULTRA (Sants - Montjuïc)

Llei 2/2004 de 4 de juny, de millora de barris, àrees urbanes i viles que requereixen una atenció especial

abril 2010
escala Din A3: 1:2000

B01.3

ÀREA URBANA:
parcel.lari i patrimoni

Ajuntament de Barcelona

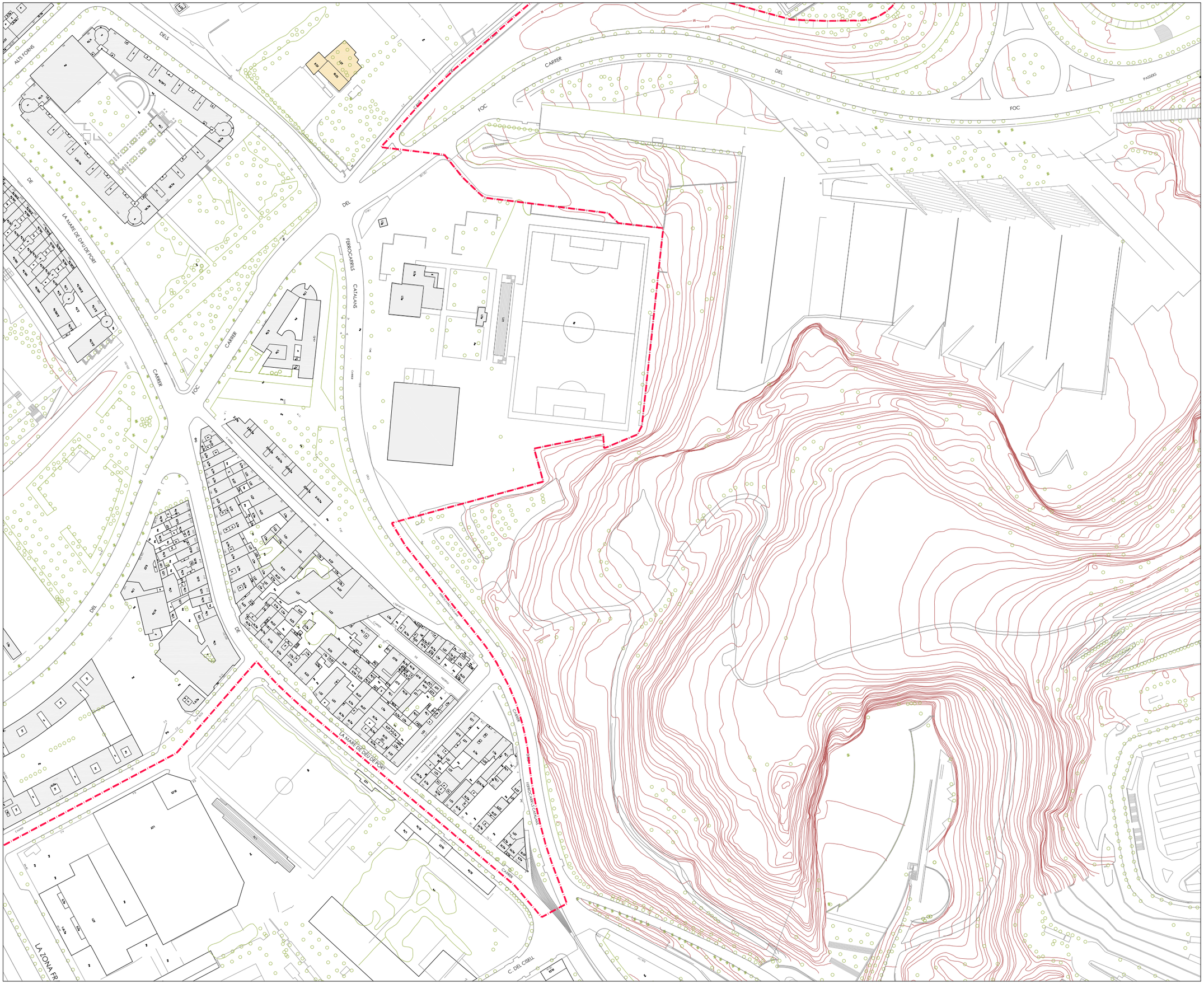

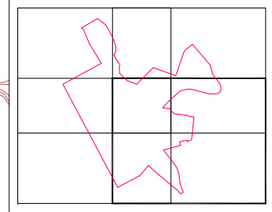

EDIFICIS PROTEGITS

PROJECTE D'INTERVENCIÓ PER A LA MILLORA INTEGRAL LA VINYA-CAN CLOS-PLUS ULTRA (Sants - Montjuïc)

Llei 2/2004 de 4 de juny, de millora de barris, àrees urbanes i viles que requereixen una atenció especial

N

abril 2010
escala Din A3: 1:2000

B01.4

ÀREA URBANA:
parcel.lari i patrimoni

Ajuntament de Barcelona

PROJECTE D'INTERVENCIÓ PER A LA MILLORA INTEGRAL LA VINYA-CAN CLOS-PLUS ULTRA (Sants - Montjuïc)

Llei 2/2004 de 4 de juny, de millora de barris, àrees urbanes i viles que requereixen una atenció especial

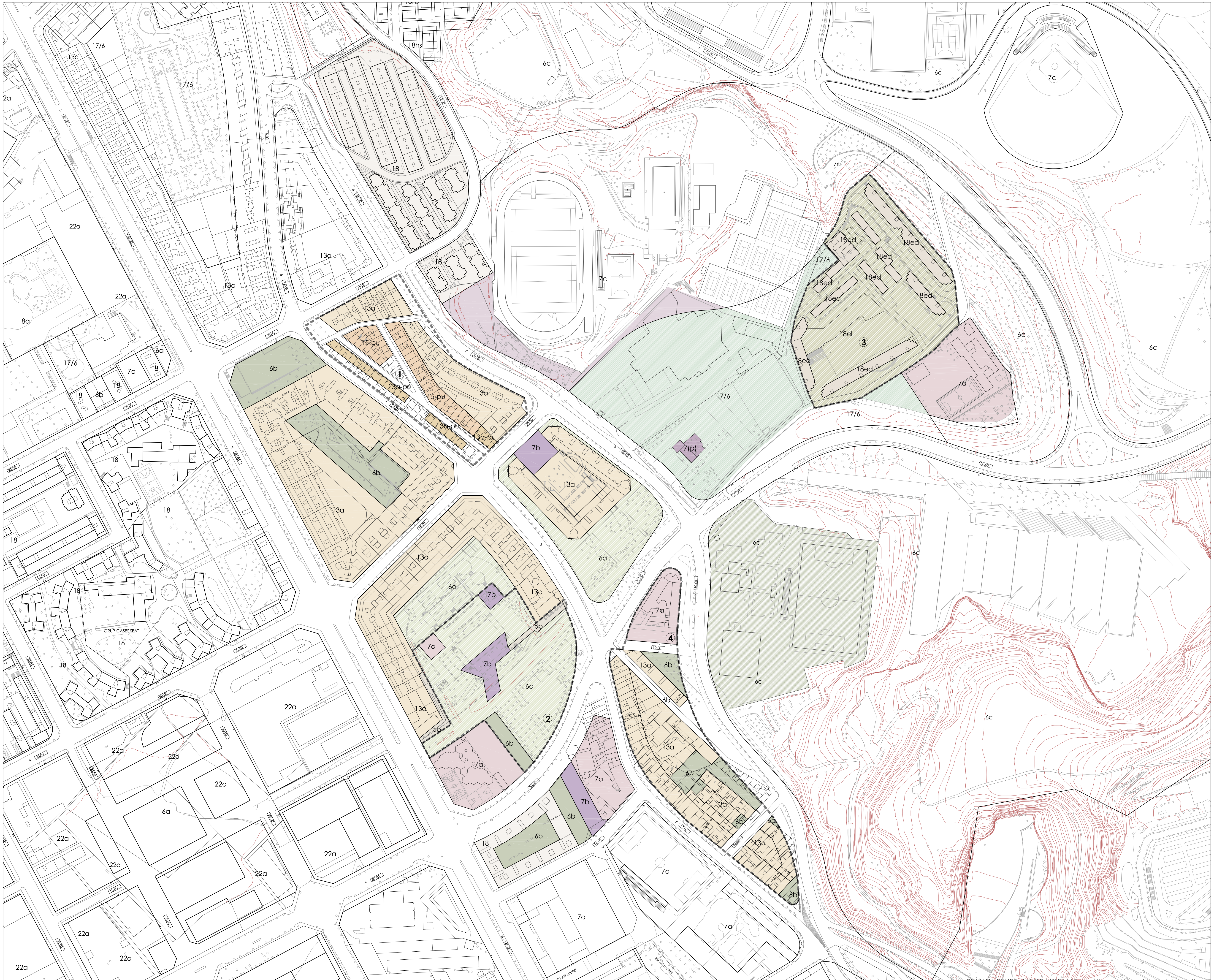

PLÀNOL SENSE VALOR NORMATIU. vàlid només a efectes informatius.

SISTEMES

5b	VIES CÍVIQUES
6a	PARCS I JARDINS URBANS ACTUALS DE CARÀCTER LOCAL
6b	PARCS I JARDINS URBANS DE NOVA CREACIÓ DE CARÀCTER LOCAL
6c	PARCS I JARDINS URBANS DE NOVA CREACIÓ A NIVELL METROPOLITÀ
7a	EQUIPAMENTS ACTUALS
7b	EQUIPAMENTS DE NOVA CREACIÓ DE CARÀCTER LOCAL
7c	EQUIPAMENTS DE NOVA CREACIÓ A NIVELL METROPOLITÀ
7(p)	PATRIMONI
18el	SUBZONA ESPAIS LLIURES PERI CAN CLOS

ZONES

13a	DENSIFICACIÓ URBANA INTENSIVA
13a -pu	DENSIFICACIÓ URBANA INTENSIVA. PLUS ULTRA
15pu	CONSERVACIÓ ESTRUCTURA URBANA I EDIFICATÒRIA PLUS ULTRA
17/6	TRANSFORMACIÓ DE L'ÚS A ZONA VERDA
18	ORDENACIÓ VOLUMÈTRICA ESPECÍFICA
18ed	SUBZONA EDIFICABLE OCUPACIÓ PER HABITATGES PERI CAN CLOS

PLANS

①	MODIFICACIÓ PGM BARRI PLUS ULTRA
②	PLA ESPECIAL URBANÍSTIC I DE MILLORA URBANA DE L'ORDENACIÓ DE L'INTERIOR D'ILLA DE CAN FARRERO I CONCRECIÓ DELS EQUIPAMENTS
③	MODIFICACIÓ PERI SECTOR CAN CLOS
④	PLA ESPECIAL DE LA MARE DE DÉU DEL PORT

abril 2010
escala Din A3: 1:3000

B02

ÀREA URBANA:
planejament vigent

Ajuntament de Barcelona

EDIFICIS PROMOCIÓ PÚBLICA

① **CAN CLOS ***
(180 HABITATGES)

② **CAN CLOS ***
(110 HABITATGES)

③ **CAN CLOS ***
(108 HABITATGES)

④ **LA CAPA ***
(176 HABITATGES)

⑤ **LA CAPA 3a EDAT**
(44 HABITATGES)

⑥ **LA VINYA ***
(288 HABITATGES)

⑦ **CAN FARRERO I I II FASE ***
(46+58 HABITATGES)

⑧ **ILLA METALCO ***
(124 HABITATGES)

⑨ **MARE DE DÉU DEL PORT ***
(254 HABITATGES)

* Amb habitatges de titularitat privada

N

PROJECTE D'INTERVENCIÓ PER A LA MILLORA INTEGRAL **LA VINYA-CAN CLOS-PLUS ULTRA (Sants - Montjuïc)**

Llei 2/2004 de 4 de juny, de millora de barris, àrees urbanes i viles que requereixen una atenció especial

abril 2010
escala Din A3: 1:3500

B08

ÀREA URBANA:
edificis de promoció pública

Ajuntament de Barcelona

PROJECTE D'INTERVENCIÓ PER A LA MILLORA INTEGRAL LA VINYA-CAN CLOS-PLUS ULTRA (Sants - Montjuïc)

Llei 2/2004 de 4 de juny, de millora de barris, àrees urbanes i viles que requereixen una atenció especial

N

abril 2010
escala Din A3: 1:3500

B03

ÀREA URBANA:
xarxa viària i transport públic

Ajuntament de Barcelona

ZONES VERDES EXISTENTS

ZONES VERDES PREVISTES

ZONES VERDES EXECUTADES I NO PREVISTES

PROJECTE D'INTERVENCIÓ PER A LA MILLORA INTEGRAL LA VINYA-CAN CLOS-PLUS ULTRA (Sants - Montjuïc)

Llei 2/2004 de 4 de juny, de millora de barris, àrees urbanes i viles que requereixen una atenció especial

N

abril 2010

escala Din A3: 1:3500

B04

ÀREA URBANA:
zones verdes

Ajuntament de Barcelona

PROJECTE D'INTERVENCIÓ PER A LA MILLORA INTEGRAL LA VINYA-CAN CLOS-PLUS ULTRA (Sants - Montjuïc)

Llei 2/2004 de 4 de juny, de millora de barris, àrees urbanes i viles que requereixen una atenció especial

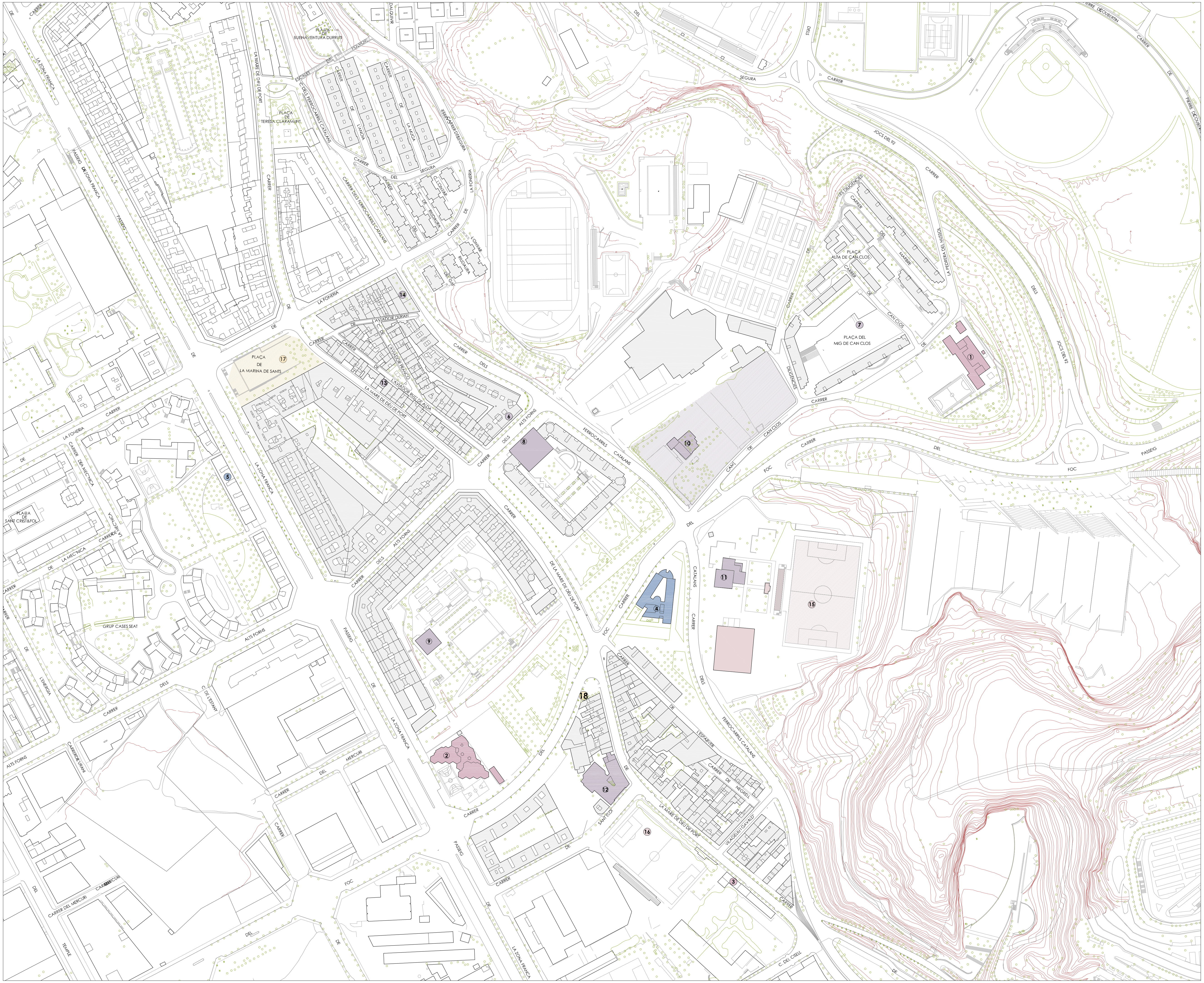

EQUIPAMENT DOCENT

1. ESCOLA BRESSOL LLAR D'INFANTS CEIP CAN CLOS
2. CEIP ENRIC GRANADOS
3. ESCOLA BRESSOL COLLSEROLA
   CEIP BAKENO
   IES MONTJUÏC
   ESCOLA D'EXPRESSIÓ I PSICOMOTRICITAT

EQUIPAMENT SANITARI I ASSISTENCIAL

4. CAP DOCTOR CARLES RIBA
5. RESIDÈNCIA D'AVIS ZONA FRANCA

EQUIPAMENT CULTURAL I RELIGIÓS

6. CASAL DE BARRI LA VINYA
   PUNT MULTIMÈDIA LA MARINA
7. CASAL DE BARRI CAN CLOS
8. CASAL DE GENT GRAN LA MARINA APARTAMENTS LA CAPA
9. CENTRE CÍVIC PLAÇA DEL RELLOTGE
10. MASIA DE CAN MESTRES - HORTS URBANS
11. LA BÀSCULA ESPAI MUSICAL
12. PARRÒQUIA DE LA MARE DE DEU DEL PORT
13. ESGLÉSIA EVANGÈLICA DE FILADÈLFIA
14. ESGLÉSIA EVANGÈLICA DE GERMANS LA VINYA

EQUIPAMENT ESPORTIU

15. COMPLEX ESPORTIU MUNICIPAL LA BÀSCULA
16. CAMP DE FUTBOL MUNICIPAL IBÈRIA

ALTRES EQUIPAMENTS

17. MERCAT DE LA MARINA
18. CENTRE OCUPACIONAL STO-SOI 1981

N

abril 2010
escala Din A3: 1:3500

B05

ÀREA URBANA:
equipaments

Ajuntament de Barcelona

ALÇADES EDIFICACIÓ

- Sense edificar
- I.Te, I.Cf
- II.Te, II.Cf
- III.Te, III.Cf
- IV.Te, IV.Cf
- V.Te, V.Cf
- VI.Te, VI.Cf
- VII.Te, VII.Cf
- VIII.Te, VIII.Cf
- IX.Te, IX.Cf
- X.Te, X.Cf o superior

PROJECTE D'INTERVENCIÓ PER A LA MILLORA INTEGRAL LA VINYA-CAN CLOS-PLUS ULTRA (Sants - Montjuïc)

Llei 2/2004 de 4 de juny, de millora de barris, àrees urbanes i viles que requereixen una atenció especial

N

abril 2010

escala Din A3: 1:3500

B06

ÀREA URBANA:
alçada de l'edificació

Ajuntament de Barcelona

EDATS DE L'EDIFICACIÓ

- 1880 -1889
- 1890 -1899
- 1900 -1909
- 1910 -1919
- 1920 -1929
- 1930 -1939
- 1940 -1949
- 1950 -1959
- 1960 -1969
- 1970 -1979
- 1980 -1989
- 1990 -1999
- 2000 -2009

N

PROJECTE D'INTERVENCIÓ PER A LA MILLORA INTEGRAL LA VINYA-CAN CLOS-PLUS ULTRA (Sants - Montjuïc)

Llei 2/2004 de 4 de juny, de millora de barris, àrees urbanes i viles que requereixen una atenció especial

abril 2010
escala Din A3: 1:3500

B07

ÀREA URBANA:
edats de l'edificació

Ajuntament de Barcelona

C0 INTRODUCCIÓ
C1 ESTRATÈGIA I PRIORITATS
C2 ACTUACIONS FINANÇABLES PER CAMPS
C3 FORMA DE GESTIÓ DE LA PROPOSTA D'ACTUACIÓ
C4 REVISIÓ DELS RESULTATS DE L'ACTUACIÓ
C5 VALORACIÓ DELS REQUERIMENTS DE CONTINUÏTAT I MANTENIMENT
C6 CALENDARI DE DESPLEGAMENT DEL PROJECTE
C7 ASPECTES FINANCERS
C8 COOPERACIÓ
C9 ALTRES INTERVENCIONS PÚBLIQUES EN EL MATEIX ÀMBIT
C10 SÍNTESI DEL PROJECTE
C11 DETALL D'ACTUACIONS CONCRETES

C0 INTRODUCCIÓ

De la diagnosi que acompanya el projecte, se'n desprèn com a conclusió que a "La Vinya, Can Clos, Plus Ultra", existeixen col·lectius amb un perfil d'elevada vulnerabilitat, i grups de persones que es troben en situacions de pobresa i en perill d'exclusió social, per a les quals una intervenció de caràcter integral en l'àrea proposada pot esdevenir una oportunitat real de fer front els seus problemes i millorar d'aquesta manera les seves condicions de vida.

El Projecte d'Intervenció per a la millora integral de l'àrea urbana de "La Vinya, Can Clos, Plus Ultra" es planteja com:

Marc de concertació per a les actuacions de millora urbana i com oportunitat per dotar a "La Vinya, Can Clos, Plus Ultra" dels espais de treball transversal tècnic, i de participació necessaris per millorar les condicions de vida dels col·lectius més vulnerables, i de la població en general.

Impuls per la millora de "La Vinya, Can Clos, Plus Ultra" pel que fa a la qualitat dels espais urbans, equipaments i serveis a disposició de la població, buscant la cohesió social, la qualitat mediambiental.

I, com continuïtat a l'esforç que s'ha vingut realitzant des de fa uns anys des de l'Ajuntament de Barcelona, per a la millora dels barris de la Ciutat pel que fa a la qualitat dels espais urbans, equipaments i serveis a disposició de la població, elements tècnics de la funció residencial, buscant la cohesió social, la qualitat mediambiental i la dinamització comercial.

C1 ESTRATÈGIA I PRIORITATS

OBJECTIUS GENERALS

A continuació es destaquen les principals línees d'actuació del PROGRAMA D'ACTUACIÓ MUNICIPAL DEL DISTRICTE DE SANTS – MONTJUÏC, PAD 2008-2011, i que estructuren i complementen les estratègies i objectius d'aquest projecte d'intervenció integral "La Vinya – Can Clos – Plus Ultra".

Una de les principals línies d'actuació és la d'oferir als ciutadans i a les ciutadanes, unes polítiques socials que permetin enfrontar-nos als reptes que planteja una societat canviant i afavoreixin la igualtat d'oportunitats per a tothom posant un accent especial a totes aquelles polítiques que responen al benestar ciutadà mitjançant més serveis i més equipaments de qualitat, que es desenvolupen en els següents punts:

L'atenció a les persones

La universalització dels serveis socials i l'aplicació de la Llei de l'Autonomia Personal (coneguda com a llei de la dependència) permetrà millorar la qualitat de vida de les persones dependents i de les seves famílies, així com d'abordar de forma contundent la lluita contra l'exclusió social:

- Col·laborar amb el desplegament de la llei de la dependència fent més difusió sobre els drets i prestacions de la Llei d'Autonomia Personal en tot el districte.

- Ampliar i renovar la xarxa de centres de serveis socials, incrementant-ne els recursos materials i humans així com adaptant els actuals sistemes de control de qualitat a les noves realitats socials i promovent la coordinació entre els diferents agents socials.

- Estendre els "àpats en companyia" en els casals de gent gran als casals municipals del territori, per tal que les persones grans que viuen soles puguin gaudir-ne quan sigui necessari.

- Anar incrementant progressivament la cobertura de necessitats de l'atenció domiciliària i la teleassistència, en especial a la gent gran i a les persones amb discapacitat que ho requereixin.

- Impulsar la col·laboració amb les xarxes de voluntariat existent per millorar l'atenció de la gent gran.

- Seguir mantenint el ritme creixent d'ajudes socials per aquelles famílies que ho necessitin (beques menjador, llibres, activitats...).

- Per tal de millorar en l'atenció a la ciutadania estudiarem poder incrementar els horaris de les Oficines d'Atenció Ciutadana.

Persones amb discapacitat

Les persones amb discapacitat han de poder desenvolupar el seu projecte de vida amb la màxima autonomia personal:

- Continuar desenvolupant el Pla d'Equipaments de Persones amb Discapacitat del Districte, tenint en compte els terminis d'execució acordats en l'aprovació d'aquest pla.

- Col·laborar en programes d'esport per a persones amb discapacitat, mitjançant la coordinació entre els tècnics d'esports i de persones amb discapacitat.

- Seguir amb el compliment de la "Lismi" que estableix que en les dependències municipals s'acompleixi la contractació d'un 2% de persones amb discapacitat, tanmateix vetllarem per a què les entitats que gestionin equipaments municipals compleixin amb aquest percentatge que ve marcat per la "Lismi" En aquesta contractació es tindran en compte les entitats de discapacitats del districte.

- Continuar aplicant el Pla d'accessibilitat als edificis i als espais públics que garanteixi el compliment del codi d'accessibilitat. Es tindrà com a prioritat l'eliminació de la via pública d'aquells obstacles que dificulten la mobilitat d'aquest sector de la població.

Gent gran

L'augment de l'esperança de vida ha fet que la gent gran tingui, cada cop més, un pes important en la nostra societat. Això comporta que a més de la prestació tradicional de serveis assistencials adreçats a aquest sector de la població, haguem d'oferir la possibilitat de realitzar activitats i propostes de promoció social i cultural, tenint en compte l'actitud activa i participativa envers la societat que està demostrant dia a dia aquest col·lectius. És per aquests motius que es marquen com a línies de treball estratègiques:

- Millora dels casals existents tant a nivell d'infraestructura i de manteniment , com pel que fa a l'oferta d' activitats.

- Promoure activitats adreçades a aquest col·lectiu, tenint en compte la heterogeneïtat en la programació de les activitats amb l'objectiu de poder adreçar-nos a totes les edats i públics diferents.

- Garantir la participació de la gent gran usuària dels casal en la programació d'activitats i distribució d'espais i direcció a través dels òrgans participatius dels casals.

- Treballar per identificar nous solars, en el marc de les actuacions que es portin a terme en el districte, per a nous equipaments per a la gent gran, tant residències com casals.

- Continuar facilitant a les persones amb discapacitat física o mobilitat reduïda l'adaptació dels elements comuns dels seus habitatges.

Educació

L'educació és un aspecte primordial de l'actuació municipal. Una educació per a tothom, de qualitat és el millor instrument per garantir la igualtat d'oportunitats sense exclusió així com, de la transmissió dels valors i dels principis democràtics de la nostra societat:

- Obrir els patis de les escoles fora de l'horari lectiu als barris del districte, garantint-ne l'estat perquè els nois i les noies hi puguin desenvolupar les seves activitats.

- Continuar treballant en el projecte "Fer de ciutadans i ciutadanes, un aprenentatge cívic", potenciant les audiències públiques amb els joves, lligant-lo amb la matèria d'Educació per a la Ciutadania.

- Mitjançant el projecte "Fer de ciutadans i ciutadanes, un aprenentatge cívic", fomentarem la participació d'estudiants perquè esdevinguin uns ciutadans amb esperit crític, responsables i

compromesos en la construcció d'un districte més just i solidari.

- Dins els grups de treball del Consell Escolar impulsar la formació de les famílies com element bàsic per garantir la millora de l'educació dels nois i noies del districte, així com per abordar des d'una perspectiva de gènere la coeducació.

- Garantir que cap nen o nena del districte no es quedi sense beca de menjador, llibres de text o alguna activitat d'estiu per manca de recursos familiars.

- Garantir que els accessos als centres escolars siguin segurs.

- Utilitzar els mitjans de comunicació municipals per difondre les activitats que es realitzen en els centres públics del districte, les del Centre de Recursos Pedagògics així com les bones pràctiques tractades en diferents àmbits educatius (Consell Escolar, Mostra de Recerca).

Infància

L'aparició de noves formes de família a la nostra societat comporta que les polítiques de benestar s'adaptin a les noves realitats familiars. S'ha de fer un pas més en com combinar el lleure dels infants amb les limitacions que comporta el temps del treball:

- Impulsar activitats en família fora de l'horari lectiu durant els caps de setmana.

- Organitzar activitats per a infants en xarxa amb tots els agents socials implicats.

- Incrementar el nombre d'espais infantils als parcs amb especial cura per l'accessibilitat per a tothom, adaptant-los a les normatives de seguretat vigents.

- Potenciar i impulsar les entitats i associacions del Districte dedicades a l'educació en el lleure i activitats socioculturals, així com facilitar la possibilitat d'ús de l'espai dels patis de les escoles for de l'horari lectiu per la realització d'activitats lúdiques per part de les entitats del barri, mitjançant convenis.

Dones

Continuar treballant per les polítiques de gènere i d'igualtat. Seguir incorporant la perspectiva de gènere en l'acció municipal. Promourem aquelles mesures que facilitin la conciliació de la vida personal, laboral i familiar:

- Seguir amb el suport d'atenció a les dones a través del Punt d'Informació i Atenció a les Dones (PIAD) i millora en la difusió. Farem una campanya per millorar el seu coneixement i les seves activitats i estudiarem la possibilitat de fer actuacions descentralitzades.

- Donar suport a les entitats de dones i promoure la participació de les dones en el moviment associatiu i veïnal: fomentant la participació real en els Consells, fomentant la visibilitat de les dones en les entitats: AAVV, AMPAS, comissions de festes.

- Col·laborar amb estratègies de sensibilització, prevenció i detecció de la violència de gènere (campanyes, formació) així com també promovent una formació específica sobre violència de gènere a treballadores del districte.

- Aplicar el Pla contra la Violència a les Dones al Districte, promovent xarxes d'informació i suport a dones maltractades per barris.

- Realització de campanyes adreçades a la sensibilització, prevenció i detecció de la violència de gènere, fent-ne difusió en els equipaments municipals i en els mitjans de comunicació municipals.

- Impulsar polítiques de gènere transversals en tota la organització municipal.

- El Consell de Dones ha de ser un espai de relació entre diferents grups i persones que treballin en el tema per tal de compartir coneixements i experiències.

- Fomentar la participació de les dones amb discapacitat en el Consell de Dones del districte.

Adolescents i Joves

L'emancipació dels joves segueix sent un dels reptes a assolir en l'aplicació de les polítiques de joventut, les dificultats que presenta la precarietat del mercat laboral així com la dificultat en accedir a un habitatge dificulta el seu projecte de vida autònoma. Donarem suport a tots els programes que afavoreixin l'autonomia dels joves:

- Aplicar el Pla Jove de Barcelona als barris del Districte.

- Consolidar el Punt d'Informació Juvenil des d'on realitzar accions informatives, d'orientació i assessorament en temes d'interès pels joves i adolescents.

- Reforçar i estendre el Punt d'Informació Jove a tots els Centres públics de secundària (PiJ): "Jove informa't i participa".

Extensió del servei per adolescents 12@16 a tot el districte.

- Elaboració de productes comunicatius que siguin d'utilitat informativa (serveis, activitats, projectes juvenils) per joves i adolescents donant prioritat a les TIC's, posant especial èmfasi a la informació dirigida als adolescents dels 12 al 16 anys.

- Facilitar la coordinació de les associacions juvenils per tal que s'organitzin entre elles.

Esports

L'esport contribueix a ampliar i desenvolupar les capacitats físiques de les persones.
L'esport és salut. La pràctica esportiva és generadora de cohesió social i de convivència:

- Facilitar l'accés d'espais esportius dels centres docents públics, garantint-ne el seu estat per poder realitzar la seva pràctica esportiva.

- Promoció des del districte de les activitats que puguin oferir les entitats als centres docents en horari extraescolar.

- Cap nen o nena es quedarà sense la pràctica de l'esport base per raons econòmiques familiars.

Cultura

Apostem per la cultura com un valor que ens defineix col·lectivament i que ens enriqueix com a persones. El nostre districte és ric en cultura popular i tradicional així com amb les noves formes de cultura emergent innovadora i proactiva en matèria de creativitat:

- Potenciar sales i espais en els centres cívics o espais públics destinats a la creació artística.

- Col·laborar en la producció cultural que dóna impuls a la creativitat i a la innovació: nous espais de creació cultural, noves músiques, cultura digital.

- Iniciar la creació d'una xarxa de connexions internet Wi-fi en els equipaments municipals dels barris.
- Potenciar el català en les activitats culturals (festes majors).

- Difusió de les activitats de l'arxiu municipal així com de les activitats dels centres de documentació dels barris.

Salut pública

Continuar treballant per millorar l'assistència sanitària de la població així com per reduir les desigualtats sanitàries i garantir una atenció sanitària de qualitat per a tothom:

- Consolidar el consell sectorial de participació de salut.

- Col·laborar en programes de prevenció, promoció i educació de la salut.

- Seguir impulsant campanyes de prevenció en hàbits alimentaris entre els infants i joves.

Participació ciutadana

Seguirem treballant per la millora dels diferents òrgans de participació ciutadana, formula de relació entre el govern i la ciutadania:

- Consolidació del Consell de Barri com un òrgan de participació territorial en totes les qüestions referents al barri, i tenen per finalitat ser un canal de participació ciutadana en el desenvolupament de polítiques públiques de proximitat i convivència, i aprofundir així en la cohesió social i la qualitat de vida urbana.

- Desenvolupar i avançar en els compliments dels acords de participació basats en el "Pacte de l'Institut".

- Fomentar els processos participatius en la pressa de decisions, amb vocació d'aproximar les polítiques públiques que desenvolupem amb la ciutadania.

- Potenciar les Audiències Públiques d'infants del Districte, promovent projectes pensats per nens i nenes.

- Realitzar processos participatius amb les entitats del barri per recollir les seves propostes entorn als futurs projectes d'equipaments.

- Establir mecanismes de seguiment del PAD 2008-2011 amb la participació de les entitats.

- Millorar els canals de participació ciutadana cercant el consens i la determinació de prioritats d'acord amb els veïns i veïnes en quant a planificació, desenvolupament i execució de les actuacions al districte.

Habitatge

Malgrat les limitacions competencials i pressupostàries que té l'administració municipal en matèria d'habitatge, aquest és també un eix bàsic en l'acció municipal. Per això seguirem treballant per millorar i facilitar l'accés a un habitatge assequible, el lloguer social, l'impuls en la rehabilitació d'habitatges, així com per evitar la degradació de les vivendes:

- Potenciar l'Oficina d'Habitatge del Districte com un espai global d'informació a la ciutadania sobre: els processos d'adjudicació d'habitatges de protecció, els ajuts al lloguer i la borsa de lloguer social; la tramitació i suport pels ajuts a la rehabilitació dels habitatges; els apartaments dotacionals per a joves i gent gran; assessorament tècnic i jurídic sobre l'habitatge de lloguer.

- L'Ajuntament farà un control estricte i tolerància zero per part de l'ajuntament envers la sobreocupació d'habitatges, acompanyat de mesures de reallotjament i d'assistència social respecte aquestes persones.

Comerç de proximitat

El comerç és un element important de la dinamització econòmica alhora que generadors de cohesió social i territorial. El comerç de proximitat és generador també d'identitat de barri:

- Incrementar el control sobre els locals comercials, horaris, normativa lingüística, normatives municipals, ocupació, via pública, neteja.

- Elaborar d'una guia adreçada a comerciants nouvinguts on se'ls informi del model del comerç català, drets, deures i legislacions vigents (dins del pla d'acollida).

- Potenciar i enfortir la participació en el consell de comerç.

- Potenciar el català en els comerços.

- Potenciar un treball conjunt amb les associacions de comerciants per promocionar el comerç just i la seva identificació mitjançant l'etiquetatge amb la realització de campanyes de difusió i sensibilització.

Convivència

L'arribada de gent nouvinguda planteja nous reptes a la nostra societat, una societat canviant i diversa. Treballarem per propiciar la integració basant-nos en els drets i deures de la ciutadania i el respecte a la diversitat:

- Desenvolupar el Pla per a la convivència i el civisme.

- Treballar la mediació ciutadana amb l'objectiu d'implicar a tota la ciutadania per tal de fomentar les pràctiques cíviques.

- Fomentar les relacions interculturals promovent activitats interculturals als centres cívics i altres espais públics.

- Continuar fent campanyes i activitats en favor de la convivència i del civisme en els barris del districte.

- Continuar impulsant mesures substitutives de multa per treballs en benefici de la comunitat.

Seguretat

La seguretat és una de les principals preocupacions de la ciutadania, és un dels elements bàsics de l'estat del benestar. Garantir la convivència és la nostra prioritat.

Seguir impulsant el Consell de Seguretat i Prevenció del districte de Sants-Montjuïc:

- Continuar treballant i impulsant la taula de coordinació.

- Impulsar les taules de prevenció a cada barri, com a millor eina per conèixer la realitat.

- Enfortir la relació de la Guàrdia Urbana amb les associacions i entitats dels barris reforçant la funció social i preventiva.

- Realització de campanyes de difusió adreçades a la ciutadania on es faciliti, en cas d'haver sofert un fet delictiu, les comissaries on poder realitzar la denuncia .

- Instaurar la proximitat, com a instrument vàlid i efectiu per tal de solucionar diferents problemàtiques dels barris i planificar serveis de vigilància a peu als barris.

- Potenciar les polítiques preventives i proactives en temes de drogoaddicció.

- Seguir treballant per millorar la coordinació entre els diferents cossos de seguretat.

OBJECTIUS ESPECÍFICS DEL PROJECTE D'INTERVENCIÓ INTEGRAL DE "LA VINYA, CAN CLOS, PLUS ULTRA":

En el desenvolupament dels objectius generals es concreten els següents objectius específics:

1. Habitatge

- Millora de l'accessibilitat (física i econòmica), amb especial atenció a la gent gran i als col·lectius desafavorits.
- Creació de comunitats d'habitatge, compromisos (drets i deures) de les veïnes i veïns, administradors i propietat en relació amb l'habitatge. Valorització de bones pràctiques de veïnatge.

2. Urbanisme

Millora de l'espai públic

- Estudi de les noves urbanitzacions per al barri, amb incorporació de nous usos i funcions de l'espai viari.

- Millores en l'ús de l'espai públic.

- Millora dels equipaments i serveis urbans amb definició i localització de les noves dotacions, en funció dels col·lectius i les seves necessitats.

Millora ambiental:

- Millora de l'eficiència energètica del parc construït.

- Millora de xarxes i sistemes urbans

- Millora de l'habitabilitat, usos i gestió de l'espai públic

- Consideració a la biodiversitat urbana.

Dinamització social i econòmica:

- Millora de les condicions de vida dels col·lectius més vulnerables.

- Millora de les condicions de vida de les dones del barri: àvies, immigrants, mares amb fills al seu càrrec.

- Posada en valor de les pràctiques de bon veïnatge.

- Reconeixement de les xarxes informals de suport i ajuda mútua.

- Millora del nivell formatiu de la població, i foment de l'autoocupació.

- Creació de noves oportunitats d'ocupació per al veïnat en relació amb la millora urbana de barri.

3. Participació del veïnat i xarxes del barri en el procés de millora urbana

- Dotació de mecanismes i espais per a la participació.

- Establiment d'espai per al treball tècnic transversal, i coordinació de l'acció pública al barri.

4. Millorar les relació del barri amb els territoris de l'entorn

- Identificació dels diferents territoris del barri, dels seus límits en relació amb els projectes de districte i de ciutat.

- Travar la trama i els espais públics i de relació amb els equipaments del barri amb els territoris de l'entorn.

- Projecció del barri a l'exterior, a partir dels valors identitaris i culturals del barri.

Així mateix, amb l'objectiu de desplegar en el barri les actuacions programades amb participació i concurrència dels agents del Projecte es defineixen dues eines bàsiques:

El Pla estratègic de participació i comunicació

- Definició amb participació dels agents: El procés s'ha desenvolupar durant els cinc anys de durada del Projecte d'Intervenció Integral, en funció dels els àmbits d'actuació.

- Definició dels canals i els mecanismes per a possibilitar la participació de la ciutadania i dels altres agents.

- Integració dels programes específics per a la participació de les dones en el procés.

L'Oficina Tècnica "La Vinya, Can Clos, Plus Ultra"

Espai de treball tècnic transversal i de concertació, amb el desenvolupament del pla estratègic de participació i comunicació, amb definició i gestió del sistema d'informació. Espai on es podran desenvolupar, en relació amb el pla de participació i l'execució del PII, les jornades, tallers, debats i documents que es determinin necessaris per la bona marxa del Projecte.

Direcció tècnica del Projecte d'Intervenció Integral:

- Gestió de les actuacions del Projecte d'Intervenció Integral.

- Gestió dels programes d'habitatge.

- Referent tècnic de Participació.

C2 ACTUACIONS FINANÇABLES PER CAMPS

Tant els àmbits són les eines que constitueixen les actuacions del Projecte d'Intervenció Integral. Les actuacions susceptibles de finançament s'agrupen en els 8 camps tal com defineix la Llei de Barris. Aquelles actuacions que per la seva naturalesa no son finançables es detallen en l'apartat 8 d'aquest document.

CAMP 1: Millora de l'espai públic i dotació d'espais verds.

Àmbit de treball per la millora de l'espai públic, centrat en l'estudi de noves urbanitzacions per al barri, amb incorporació de nous usos i funcions de l'espai viari, i en les millores en l'ús de l'espai públic.

Objectius:

- Cercar la connectivitat urbana interna d'aquesta àrea entre "La Vinya, Can Clos, Plus Ultra", potenciant l'espai públic, l'accessibilitat, específicament a l'àrea de Can Clos, portant a terme una notable actuació de condicionament de recorreguts per a vianants, amb la remodelació de la plaça del Mig com a epicentre del barri.

- Adquisició de sòl i urbanització de nova connexió viari i peatonal amb supressió de les barreres arquitectòniques existents (camp 8) donant continuïtat al carrer Diligències a través de la transformació de l'ús a zona verda prevista en el planejament fins el carrer dels Ferrocarrils Catalans. Assolint un doble objectiu, d'una banda vincular "Can Clos amb els "Jardins del Pont Romà", "Can Ferrero" i, "Cal Sèbio", a la part baixa del barri, i de l'altra obrir el barri a la ciutat, apropant els serveis existents al passeig de la Zona Franca i mercat, biblioteca, centres socials i culturals.

- Millora de les condicions d'urbanització de l'espai públic i de la mobilitat a l'intern de "Can Clos", amb definició de recintes prioritzant els vianants davant els vehicles i vinculant la xarxa viària bàsica amb l'aparcament per a residents existent. Amb la nova plaça Alta que es configurarà com a fita urbana referent alhora que dinamitzarà un nou itineraris vertebrador perimetral al barri, completant en aquest punt la nova ronda peatonal alternativa al camí existent.

- Adquisició de sòl i la urbanització corresponent en el conjunt de carrers de "Plus Ultra" d'acord amb la MPOG i el Pla de Mobilitat ampliant-se l'espai públic dedicat als vianants i a l'esbarjo; un impacte important en la millora de la qualitat de vida dels residents i l'activitat econòmica, amb suport específic a la rehabilitació dels edificis no afectats pel planejament (camp 2).

- Optimitzar els espais lliures existents: En aquesta línea es proposa una intervenció de remodelació singular en els "Jardins Ca l'Alena" amb el suport d'actuacions específiques en els camps 6 i 7 i amb atenció especial als col·lectius més vulnerables, amb la posada en valor de les pràctiques de bon veïnatge, i el reconeixement de les xarxes informals de suport i ajuda mútua.

CAMP 2: Rehabilitació i equipament dels elements col·lectius dels edificis.

Àmbit de treball centrat en la millora de l'accessibilitat física dels habitatges, i la millora de les condicions constructives del parc d'habitatges. Atès que un dels objectius del Camp 2 és el foment públic de la rehabilitació privada, cal articular les ajudes sobre els elements col·lectius dels edificis.

Objectius:

- Establir unes bases sòlides tant de foment com de gestió dels ajuts des de l'oficina d'habitatge descentralitzada que operarà a "La Vinya, Can Clos, Plus Ultra", com objectiu prioritari per la seva millora residencial. Els ajuts a la rehabilitació d'elements comuns d'edificis privats es dedicaran preferentment a la instal·lació d'ascensors i a façanes i altres elements comuns.

- L'actuació proposada en aquest camp es complementarà amb accions específiques des de l'Oficina d'Habitatge en matèria de: pla de foment, divulgació i ajuts per noves tecnologies als edificis (camp 4), i foment, divulgació i ajuts per l'aïllament tèrmic dels edificis i habitatges (camp 5).

CAMP 3: Provisió d'equipaments per a l'ús col·lectiu

Àmbit de treball per la millora dels equipaments i serveis urbans, centrat en la redefinició dels espais dotacionals existents, definició i localització de les noves dotacions, en funció dels col·lectius i les seves necessitats.

Objectius:

- Completar l'àrea de centralitat a "La Vinya, Can Clos, Plus Ultra", a l'entorn dels "Jardins de Can Ferrero" i "Jardins de Cal Sèbio" i "La Casa del Relotge", amb: la construcció d'un annex a la "Casa del Rellotge" consistent en un edifici de nova planta, i la nova residència per a gent gran (actuació NF_B1).

- La identificació i correlació de l'espai públic amb els equipaments vol ser una realitat amb aquest projecte. En aquesta línea l'àrea de centralitat d'equipaments a l'entorn de la "Casa del Relotge" amb els "Jardins de Can Ferrero", i els"Jardins de Cal Sèbio", es complementa amb la finalització de les obres de millora a l'equipament esportiu i musical (NF_Z6 i 7) de "La Bàscula".

- Finalment, les propostes d'actuacions en equipaments es complementen amb l'adequació del Casal d'avis a "La Capa", i supressió de les barreres arquitectòniques existents a diversos equipaments (camp 8).

CAMP 4: Incorporació de les tecnologies de la informació en els edificis

Àmbit que permet impulsar la xarxa municipal de telecomunicacions en els equipaments amb prestació de serveis innovadors amb l'objectiu de crear sinergies associades a l'ús quotidià d'aquests equipaments que permetin la implantació d'altres serveis complementaris que requereixen el suport de les noves tecnologies.

Objectius:

- Des de posar en servei una xarxa de comunicacions amb fibra òptica que permetrà la comunicació més ràpida, i amb més usuaris en un mateix espai-temps entre els equipaments de "La Bàscula", la "Casa del Rellotge" i "La Vinya", a la implementació de noves tecnologies a l'edificació.

CAMP 5: Foment de la sostenibilitat dels desenvolupament urbà

Àmbit de treball per a la millora ambiental, que incorpora la millora de l'eficiència energètica del parc construït, i la millora de xarxes i sistemes urbans, la millora de l'habitabilitat, usos i gestió de l'espai

públic, i la consideració a la biodiversitat urbana. Les mesures per treballar la sostenibilitat i el respecte al medi ambient és un altre eix del projecte a implantar a "La Vinya, Can Clos, Plus Ultra".

Objectius:

- Resoldre dèficits històrics en els edificis i l'espai públic vinculat a les antigues pedreres: filtracions d'aigua i esllavissaments de terres. Sostenibilitat mediambiental que comporta implantar en el conjunt del parc d'edificis existents totes les mesures possibles per treballar la sostenibilitat i el respecte al medi ambient amb un pla de foment, divulgació i ajuts per l'aïllament tèrmic i millora de l'eficiència energètica dels edificis i habitatges.

- Renovar els jardins de "Ca l'Alena" a l'interior dels habitatges de "La Capa" dissenyats des de la sostenibilitat, fet que permetrà vincular les activitats de jardineria que se'n derivin amb els horts urbans existents a la "Masia de Can Mestre".

- Fomentar la utilització d'energies alternatives amb la instal·lació de plaques solars al Centre Esportiu de "La Bàscula".

CAMP 6: Equitat de gènere en l'ús de l'espai urbà i dels equipaments

Àmbit de treball per la dinamització social i econòmica, que es centra en millorar les condicions de vida de les dones del barri: dones grans, immigrants, mares amb fills al seu càrrec. El risc de situacions d'exclusió social a "La Vinya, Can Clos, Plus Ultra", ve donat principalment per tres factors: la immigració (per la seva situació socioeconòmica), l'atur, i l'envelliment de la població en augment en un futur pròxim (especialment en aquells col·lectius amb càrregues familiars).

Objectius:

- Es proposen nous programes i activitats d'assessorament i prevenció en matèria de violència de gènere i discriminació de la parella, usos del temps, ús social dels espais d'esbarjo, de l'espai públic amb programes destinats a afavorir la integració dels infants de les famílies nouvingudes, o a la creació d'un espai públic de relacions segur, fomentant accions de mediació i voluntariat veïnal. En són exemple:

- Potenciar actuacions específiques en matèria d'equitat de gènere incidint en processos de socialització que són causa de situacions d'inadapatció i/o marginació amb interacció "escola-territori" com a referent de proximitat, amb conciliació de la vida familiar "temps lúdic-temps d'estudi", "accions formatives relacionades amb les TIC", amb trencament d'estereotips, amb especial incidència en la creació de nous vincles de convivència i proximitat dins del barri.

CAMP 7: Desenvolupament de programes que comportin una millora social, urbanística i econòmica del barri

Àmbit de treball per la dinamització social i econòmica, per la millora de les condicions de vida des col·lectius més vulnerables, la posada en valor de les pràctiques de bon veïnatge, i el reconeixement de les xarxes informals de suport i ajuda mútua. Conjuntament amb la identificació i protecció del patrimoni material i immaterial, posar en valor el patrimoni cultural i la identitat del barri. cultura popular, festes i tradicions, recuperar la memòria històrica, i reconèixer espais de creació.

Objectius:

- A partir de la posada en funcionament de l'Oficina Tècnica, es proposa establir diferents nivells de participació en el procés iniciat en motiu de l'elaboració del projecte d'Intervenció Integral garantint la seva continuïtat amb el "Pla Estratègic de Participació i Comunicació".

- Amb la intervenció amb els veïns i veïnes es proposa la realització d'un treball de mediació comunitària amb l'elaboració d'un diagnòstic de la convivència al barri i un pla de treball amb diferents actuacions que permetin dinamitzar la comunitat, prevenir i, en cas necessari, resoldre conflictes veïnals vinculats, en molts casos, a la diversitat cultural i social del barri.

- Posar èmfasi en programes dedicats a la infància, l'adolescència i als joves amb atenció a les famílies.

- Promoure les relacions intergeneracionals cercant el trencament d'estereotips respecte a les diferents edats amb especial incidència en la creació de nous vincles de convivència i proximitat dina del barri, potenciant, així la cohesió social.

- Accions a la que s'hi sumen actuacions de treball i promoció cultural en xarxa amb de detecció, prevenció i intervenció en situacions de risc social en adolescents i joves, intervenció comunitària, o una nova línia de treball amb la participació de grups musicals de cultures i procedències diverses. Programes que es veuran reforçats transversalment amb altres específics com són: el de intervenció en medi obert, o el de promoció del comerç.

CAMP 8: Accessibilitat i supressió de barreres arquitectòniques

Àmbit de treball per la millora dels equipaments i serveis urbans, amb millora de l'accessibilitat en l'espai públic. S'adrecen actuacions específiques en punts neuràlgics de comunicació del barri.

Objectius:

- Can Clos situat en la vessant sud oest de la Muntanya de Montjuïc, degut a la seva orografia presenta dificultats topogràfiques i en conseqüència uns accessos difícils amb múltiples barreres arquitectòniques. Es preveu en la mesura que sigui possible modificar l'actual topografia amb la reurbanització prevista per aconseguir uns espais públics i habitatges més accessibles, amb itineraris vertebradors accessibles que organitzin i optimitzin l'ús de l'espai públic.

Tanmateix es millora l'accessibilitat donant continuïtat al carrer Diligències fins el carrer dels Ferrocarrils Catalans configurant en aquest punt la nova ronda peatonal a Can Clos, alternativa al camí existent en una situació precària, insegura i de difícil accés. (incorporat a les actuacions del Camp 1).

- Intervencions puntuals en matèria de barreres arquitectòniques existents en els equipaments del barri.

C3 FORMA DE GESTIÓ DE LA PROPOSTA D'ACTUACIÓ

La implementació del Projecte d'Intervenció Integral es portarà a terme sota la forma de gestió directe municipal per mitjà l'organització descentralitzada. El projecte serà coordinat per la Regidoria del Districte de Sants Montjuïc, i en l'execució i seguiment hi estaran implicats els agents del projecte. La gestió de les actuacions del Projecte d'Intervenció Integral es durà a terme amb la creació específica de l'Oficina Tècnica a "La Vinya, Can Clos, Plus Ultra", sota la supervisió de la Direcció de Serveis del Territori del Districte.

L'Oficina Tècnica serà l'espai de treball tècnic transversal i de concertació, on es podran desenvolupar, en relació amb el pla estratègic de participació i comunicació l'execució del PII, les jornades, tallers, debats i documents que es determinin necessaris per la bona marxa del Projecte.

Coordinarà els treballs de concreció dels projectes participats, definint, d'acord amb els agents, en cada cas, les condicions per a la definició i execució dels projectes relacionats. D'acord amb els treballs d'anàlisi i propostes urbanístiques s'hauran de definir les fitxes tècniques de cada unitat d'actuació prioritària. Així mateix s'haurà d'establir els sistema d'informació compartida, en xarxa dels diferents projectes.

L'Oficina Tècnica de "La Vinya, Can Clos, Plus Ultra" assolirà les funcions de direcció tècnica del Pla, planificant i programant les actuacions a dur a terme, incorporant un referent tècnic de Participació, que s'encarregarà de la gestió i execució de les actuacions recollides en el Pla estratègic de participació i comunicació: manteniment del Projecte de Participació.

El projecte adscrit directament a la Regidoria del Districte de Sants Montjuïc, garantirà la màxima agilitat i jerarquia en la presa de decisions, per tal de facilitar l'execució i coordinació de les múltiples actuacions sectorials que un projecte d'aquestes característiques ha d'integrar, alhora que garantir la transversalitat de les actuacions proposades a través de les competències directament implicades.

La gestió del Projecte d'Intervenció Integral s'assumirà des del propi organigrama del Districte de Sants Montjuïc, a través de la Direcció de Serveis del Territori del Districte, i mitjançant una estructura creada ad-hoc per a la gestió de projectes d'Intervenció com la posada en marxa en el Projecte d'Intervenció integral del barri de Poble Sec del mateix Districte.

Aquesta opció ha de permetre potenciar la transversalitat en l'execució de les actuacions i per tant garantir la integralitat del projecte, alhora que suposarà minimitzar els costos associats a la gestió del projecte, en relació al que suposaria crear un ens gestor amb personalitat jurídica pròpia.

Amb una estructura que estarà integrada per quatre llocs de treball:

- un/a coordinador/a del projecte,
- un tècnic de projectes,
- un/a tècnic/a de gestió
- un/a administratiu/va

Inicialment seran ocupats per una persona a dedicació completa (en el lloc de coordinació i dels tècnics, desenvolupant funcions de gestió, coordinació i cohesió del personal tècnic dels diversos serveis implicats, i el seguiment de les accions del projecte) i una altra a dedicació parcial (un/a administratiu/va que portarà la gestió administrativa del projecte i assumirà l'atenció al públic en determinades qüestions).

L'estructura es complementarà amb el suport d'un/a tècnic/a en comunicació que s'encarregarà de tots els aspectes relacionats amb la difusió del projecte. I amb la col·laboració d'un/a tècnic/a de participació doncs no s'ha d'oblidar que la participació ciutadana és un dels aspectes més importants de l'aplicació del projecte d'intervenció integral.

També es preveu en els mecanismes de coordinació entre els diversos serveis de l'Ajuntament implicats en l'execució de les actuacions, liderat pel coordinador/a del projecte, i la Comissió Tècnica de Projectes d'Intervenció Integral, en la qual hi participaran el coordinador del projecte i els caps dels serveis implicats en l'àmbit d'intervenció o en les actuacions a dur a terme.
La missió d'aquesta comissió serà efectuar el seguiment periòdic de les principals actuacions que conformen el projecte i impulsar les actuacions a emprendre en els diversos camps, des d'una vessant estratègica. També aportarà la garantia de coordinació i seguiment de les diferents actuacions que es duen a terme en el marc del projecte, en l'àmbit corresponent, amb una dimensió més operativa.

A més, el seguiment de les actuacions englobades en el projecte també es durà a terme a través de la creació del Comitè d'Avaluació i Seguiment, tal i com s'especifica a la Llei de Barris, del que formaran part membres de diferents departaments de la Generalitat de Catalunya, de l'Ajuntament i de les entitats veïnals.

Finalment, pel que fa referència al cost associat a la gestió del projecte, aquest s'ha calculat prenent com a referència el màxim previst per la Llei de Barris com a despesa imputable, que és del 1,5% del pressupost global del projecte. D'acord amb això, i tenint en compte que el pressupost total del projecte se situa en **20.000.000,00 milions d'euros**, les despeses imputables a la gestió del projecte seran **300.000,00 euros.**

Aquest import, que haurà de ser complementat per part de l'Ajuntament, es destinarà a cobrir despeses relacionades amb els salaris de les persones que conformaran l'Oficina Tècnica del projecte, així com altres despeses de funcionament necessàries per a la gestió i desenvolupament de les actuacions que engloben el projecte.

Pel que fa a la viabilitat del projecte, aquest s'ha redactat per tal que totes les actuacions puguin ser realitzades en un termini màxim de cinc anys.

C4 REVISIÓ DELS RESULTATS DE L'ACTUACIÓ

El conjunt de les actuacions que es proposen vol donar resposta a una realitat que amb els anys ha anat empitjorant i que requereix d'una visió que comprengui tota la complexitat del fet urbà, social i econòmic.

Les actuacions urbanístiques volen fer de l'espai públic i el seus equipaments, el lloc a on es produeixi la transformació i el canvi de direcció que avui demana "La Vinya, Can Clos, Plus Ultra". La millora de l'entorn urbà, així com tots els programes socials, mediambientals i de gènere que es posaran en marxa han de suposar el gir cap la millora pel que fa a la qualitat dels espais urbans, equipaments i serveis a disposició de la població.

Les pròpies característiques multidisciplinars del projecte i el fet de tractar-se d'actuacions que reforcen un procés més ampli i de llarga durada, fa que els mecanismes de valoració d'impacte del conjunt del projecte siguin notablement dispars i difícilment segregables de les valoracions globals sobre la transformació de "La Vinya, Can Clos, Plus Ultra" per tot el conjunt de projectes i accions que operen sobre el mateix territori.

Pel que fa als mecanismes d'avaluació, els indicadors de seguiment i realització de cada actuació en concret i ordenats per camps, han de ser els elements de revisió dels resultats del Pla d'Intervenció Integral. És evident que la valoració final només serà acceptable si els indicadors de recuperació urbanística, econòmica i social de "La Vinya, Can Clos, Plus Ultra" s'acosten a la resta de barris de la Ciutat de Barcelona.

C5 VALORACIÓ DELS REQUERIMENTS DE CONTINUÏTAT I MANTENIMENT

L'Ajuntament de Barcelona compta amb uns recursos econòmics, tècnics i humans que treballen per a la població, per a les empreses i per als equipaments i serveis públics de l'àrea d'intervenció integral. Per tant, la continuïtat i el manteniment del projecte integral que es proposa comptarà amb tot aquest equip i amb aquests recursos humans. El cost de continuïtat dels programes que ara es posin en marxa, si és el cas, seran absorbits per departaments de l'Ajuntament.

Des de les diferents àrees i serveis municipals, es treballa per la planificació estratègica, la rehabilitació física, la sostenibilitat ambiental, el benestar social i la dinamització econòmica de manera transversal i amb una cooperació contínua i regular. I, per tant, amb la responsabilitat del posterior manteniment dels diferents serveis i programes que es crearan o posaran en marxa com a conseqüència de l'execució del projecte que és, bàsicament, municipal.

El finançament del manteniment dels nous serveis, equipaments i programes vindran del pressupost propi de les diferents departaments i àrees de l'Ajuntament implicades, així com dels fons públics i privats que es planteja en el quadre de finançament de diferents departaments i serveis de les altres administracions competents.

Cal tenir present que el valor afegit que presenten els recursos humans, tècnics i econòmics dels diferents serveis municipals ja existents actualment, al tenir una col·laboració regular de treball, donen un punt de partida d'execució del projecte integral d'intervenció positiu, realitzable i amb unes possibilitats clares de continuïtat.

C6 CALENDARI DE DESPLEGAMENT DEL PROJECTE

El projecte es preveu desenvolupar en cinc fases:

1. Difusió i presentació del Projecte de Reforma Integral.

2. Definició i redacció del Pla estratègic de participació i comunicació.

3. Concreció i vinculació dels processos participatius a actuacions concretes.

4. Desplegament dels programes i espais de participació i implementació de les actuacions del Pla de Participació.

5. Seguiment i avaluació.

Altrament, el calendari de desplegament dels programes socials i econòmics té una temporalització diversa, segons la disponibilitat d'espais físics i segons el seu abast. Existeixen actuacions que es desenvolupen des d'un inici (tant si es disposa de l'espai on s'han d'ubicar com no, en aquest cas es proposa l'espai alternatiu fins a disposar del definitiu). El desenvolupament de les actuacions, es distribueix durant els 5 anys, tal com el calendari de desplegament del projecte concreta a l'apartat D: quadres resum.

C7 ASPECTES FINANCERS

Sense perjudici de l'avaluació més detallada que es recull en les fitxes corresponents a les diferents actuacions que composen el projecte, el cost global de **l'import aprovat en el marc de la convocatòria d'ajuts a la Llei 2/2004, és de vint milions d'euros (20.000.000 €). D'aquests, el 50% deu milions d'euros (10.000.000,00€) serà finançat pel Fons de la Llei anterior, el 46,55%, nou milions tres-cents deu mil euros (9.310.000,00€) per l'Ajuntament de Barcelona i, la resta, el 3,45%, sis-cents noranta mil euros (690.000 €) per altres fons no públics.**

El pressupost total es distribueix en actuacions en els següents camps: Camp 1: Millora de l'espai públic i dotació d'espais verd; Camp 2: Rehabilitació i equipament dels elements col·lectius dels edificis; Camp 3: Provisió d'equipaments per a l'ús col·lectiu; Camp 4: Incorporació de les tecnologies de la informació en els edificis; Camp 5: Foment de la sostenibilitat del desenvolupament urbà; Camp 6: Equitat de gènere en l'ús de l'espai urbà i dels equipament; Camp 7: Programes per a la millora social, urbanística i econòmica; Camp 8: Accessibilitat i supressió de barreres arquitectòniques. El desglossament per actuacions consta a l'apartat D: quadres resum.

La importància i l'abast del projecte que es presenta, i donat que les necessitats de l'àrea delimitada, depassa, en algunes de les seves actuacions, allò que s'ha determinat com a actuació finançable en la Llei 2/2004, de 4 de juny, de millora de barris, àrees urbanes i viles que requereixen una atenció especial; cal indicar que fora de l'àmbit dels fons de foment del programa de barris però com a conseqüència de la intervenció integral que es proposa i es requereix en l'àrea delimitada, es duran a terme altres actuacions complementàries en l'àmbit tal com es detalla en l'apartat C8.

També en el pressupost del projecte s'ha tingut en compte l'increment de l'IPC, en funció del calendari de desplegament que s'ha definit. En base a una previsió d'un 2% anual, s'han considerat els coeficients correctors següents:

any 2010= 100 / any 2011= 102 / any 2012= 104,04 / any 2013= 106,12 / any 2014= 108,24

C8 COOPERACIÓ

D'acord amb les línies estratègiques exposades, cal recordar que els treballs de definició del contingut del Projecte d'Intervenció Integral s'inicien amb l'estudi del planejament vigent, i de la documentació de treballs de que es disposa es defineix el full de ruta per prioritzar els temes a tractar en el desenvolupament del Projecte.

En paral·lel es realitza una primera identificació dels agents relacionats amb una acció pública integral. D'aquest llistat s'identifiquen aquells que seran convocats durant el termini de que es disposa per a la redacció del PII.

S'han realitzat sessions de treball amb els diferents agents, amb l'objectiu d'explicar que és un Projecte d'Intervenció Integral, i posar en valor la oportunitat al territori de "La Vinya, Can Clos, Plus Ultra" de que es beneficií d'aquest Programa de Barris. Així mateix, s'ha tractat de implicar als agents en la definició de la diagnosi l'estratègia del Projecte i la concertació de les actuacions del Projecte d'Intervenció Integral. Els Agents implicats durant el termini de redacció del projecte han estat:

- Nivell barri:	Entitats de veïns i comerciants
- Nivell tècnic districte:	Gerència Comissionat d'alcaldia La Marina- Zona Franca Direcció Serveis del Territori Direcció Serveis a les persones
- Nivell tècnic ajuntament:	Urbanisme: Direcció Serveis llicències i espai públic Patronat Municipal de l'Habitatge

El Pla estratègic de participació i comunicació ha de definir el procés a desenvolupar durant els cinc anys de durada del Projecte d'Intervenció Integral, establint les unitats d'actuació, així com els canals i els mecanismes per a possibilitar la participació de la ciutadania, i de tots els agents del projecte.

La participació ciutadana s'articularà partir del desenvolupament dels següents projectes:

A) Definició i redacció del Pla estratègic de participació i comunicació: Establiment dels objectius i del model de participació a implementar (bases metodològiques, dimensió temàtica, espais participatius i mecanismes d'avaluació).

B) Projecte de Participació Directa: Amb l'objectiu de disposar d'interlocutors directes amb la ciutadania. L'existència d'aquests referents ha de permetre adreçar informació de manera directa a les persones interessades sobre les actuacions a desenvolupar relacionades amb l'habitatge i amb l'entorn urbà més proper.

C) Projectes participatius puntuals: Espais de participació ciutadana a desenvolupar en la definició de projectes urbanístics de barri, en els quals es promourà la relació i col·laboració entre la ciutadania, els responsables dels serveis i tècnics municipals i amb el suport d'assessors tècnics.

C9 ALTRES INTERVENCIONS PÚBLIQUES EN EL MATEIX ÀMBIT

A banda de les actuacions contemplades en el projecte, des del Pla d'Actuació del Districte de Sants Montjuïc i des de diferents Sectors i Ens de l'Ajuntament de Barcelona s'ha actuat en els darrers anys en diverses intervencions públiques i té previst que en el mateix període temporal del projecte 2010-2014 es segueixin realitzant actuacions rellevants al territori de "La Vinya, Can Clos, Plus Ultra".

A. HABITATGE PÚBLIC:

La situació de l'habitatge a La Vinya, Can Clos, Plus Ultra s'ha caracteritzat per:

- L'encariment encara desmesurat dels preus del pisos, degut a la tònica general dels darrers anys, molt per sobre de les puges dels salaris i de l'IPC, representen un esforç important per les famílies.

- Un important parc d'habitatges degradats.

- L'ocupació com a habitatge d'alguns pisos o locals per part de la nova immigració, que no reuneixen condicions exigibles d'habitabilitat, i en alguns casos, l'excés de persones per habitatge.

L'Ajuntament de Barcelona treballa des de l'Oficina d'Habitatge del Districte de Sants Montjuïc per aconseguir que els ciutadans disposin d'un habitatge digne. Per això ha d'intensificar la política d'habitatge, adreçar-la de forma preferent als ciutadans de rendes mitges i baixes i molt especialment a aquells grups de població més vulnerable. En aquesta línia s'han previst les següents actuacions:

ACTUACIÓ A1: HABITATGE DE REALLOTJAMENT RESULTANT DE LA MPGO ÀMBIT DELIMITAT PELS CARRERS DELS FERROCARRILS CATALANS, FONERIA, MARE DE DÉU DE PORT I ALTS FORNS

En l'àmbit delimitat pels carrers de la Mare de Déu de port, de la Foneria, dels Ferrocarrils Catalans i dels Alts Forns s'ubica el barri de "Plus Ultra", aquest junt amb el barri del Port, és una de les primeres peces residencials de la Zona Franca. Va ser construït a l'entorn de l'any 1930 i ha mantingut la seva estructura originària, fins l'actualitat, malgrat les previsions de desaparició efectuades pels successius planejaments urbanístics immediats a la seva construcció.

El PGM 76 manté les previsions històriques d'ampliar el carrer de Mare de Déu de port i ordenar l'edificació en illa tancada. Aquestes dues qüestions tal i com estan avui plantejades, suposen la desaparició física de la configuració actual del barri de "Plus Ultra".

El nou planejament proposa la necessària ampliació del carrer de Mare de Déu de port amb el conseqüent reallotjament de les persones que en resultin afectades i el manteniment majoritari de l'estructura originària del barri de "Plus Ultra".

En concret es proposa:
1. Reajustar l'alineació vigent del carrer de la Mare de Déu de port.

2. Canviar el model en illa tancada, en el barri de Plus Ultra, pel reconeixement de l'estructura existent de edificacions i carrers (Aviador Ruiz de Alda, Aviador Franco i Aviador Duran).

3. Concretar l'edificabilitat resultant en l'àmbit de la MPGM i en relació a la vigent de PGM-76.

El desajust actual entre el planejament vigent i la configuració física, del barri Plus Ultra, estructurada en carrers interiors no reconeguts pel PGM ha impedit qualsevol procés de millora i transformació integral dels habitatges existents amb la conseqüent pèrdua progressiva de qualitat urbana del barri en el seu conjunt.

En el moment de la seva construcció es tractava d'un dels dos teixits residencials, al costat Llevant de l'avui Passeig de la Zona Franca, l'altra àrea era el Barri del Port. Existia una tercera implantació d'habitatges al costat Ponent, que constituïa el "Polígon de les cases barates d'Eduardo Aunos".

Ambdós teixits residencials estaven situats entre l'antic canal de la Infanta Carlota, avui carrer de la Mare de Déu de port i el traçat del ferrocarril, avui carrer dels Ferrocarrils Catalans, límit amb la Muntanya de Montjuïc, junt a grans implantacions industrials situades entre el canal de la Infanta i el Paseo del Puerto.

Calendari: 2011-12

Ajuntament de Barcelona

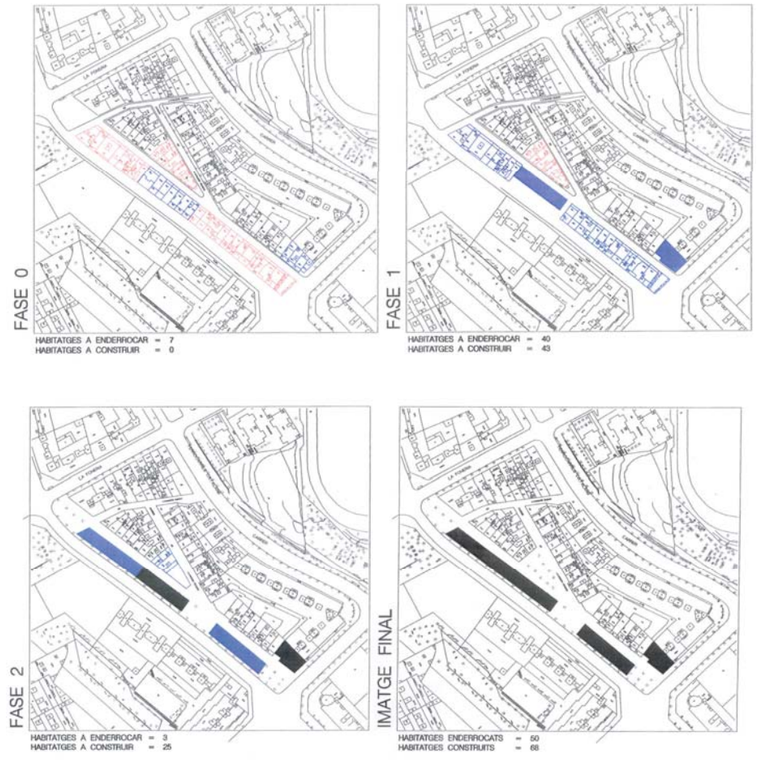

ACTUACIÓ A2: HABITATGE PER A GENT JOVE A MARE DE DÉU DE PORT_CISELL

Aquest projecte de 97 habitatges per a joves es concreta en un bloc únic de 102 metres de llargada i 14 d'amplada de 6941,8 m2 ubicat en paral·lel al carrer Mare de Déu del Port, deixant sense edificar la part de la parcel·la que dóna al carrer Cisell. Així, es permet que l'illa s'obri per donar continuïtat visual cap a Montjuïc, connectant visualment amb la successió d'espais lliures dels centres d'illa. L'edifici és un volum únic de 5 plantes, perforat amb un sistema de buits o espais lliures, l'ús dels quals serà col·lectiu i diferent al de l'habitatge. Apareixen tant a la façana nord com a la sud, comunicant amb els passadissos d'accés als habitatges i travessant en alguns punts l'edifici de costat a costat, formant terrasses i patis coberts i descoberts, que s'integren amb els dos salons comunals de l'edifici.

El bloc està format per dues grans fileres o franges d'habitatges, orientades al sud-oest i al nord-oest, dividides per una tercera franja d'1,36 metres d'amplada per als passadissos, que donen accés a tots els habitatges; es repeteix el mateix esquema a totes les plantes. Entre els habitatges s'intercalen els espais d'ús comú, és a dir, terrasses, patis, saló comunal, bugaderies i buits. Els habitatges i els espais comuns s'han dividit en dos comunitats, per la qual cosa l'edifici té dues escales, situades en ambdós casos a la façana nord-est, sobre el carrer Mare de Déu de port.

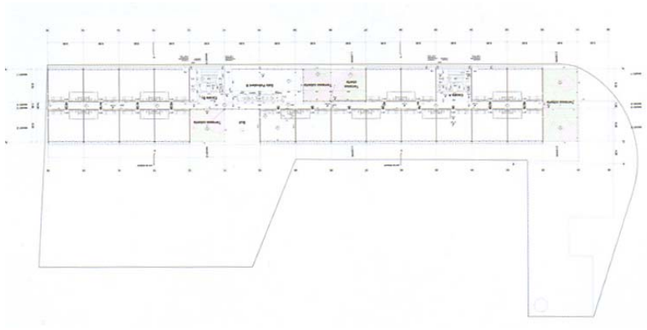

Inversió total:	4.165.080€
Calendari:	2008-2009
Ajuntament de Barcelona i REGESA	

ACTUACIÓ A3: HABITATGE PER A GENT JOVE AL CARRER SANT ELOI, 2-4

Edifici de 32 habitatges per a gent jove de 2351,5 m2. Amb l'objectiu de donar una façana urbana al carrer sant Eloi i una de més industrial al pati interior d'illa, s'inverteix l'esquema carrer-passarel·la-habitatge, col·locant la passarel·la a la façana assolellada i convertint-la en un element de protecció solar, alhora que es redueixen els espais de distribució dins de l'habitatge. L'habitatge s'ha plantejat com un únic espai compartimentable, en què l'única peça tancada és la cambra higiènica que, juntament amb els armaris (inclosa la cuina), s'ubiquen al perímetre d'aquest espai principal.



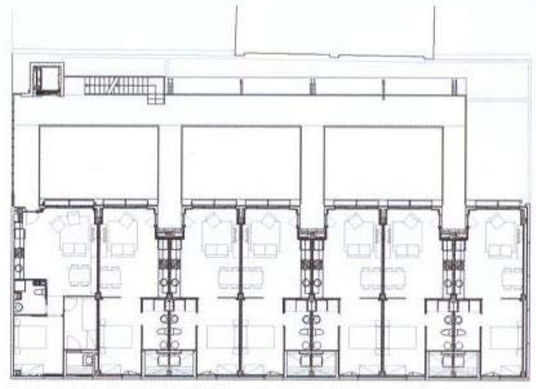

Inversió total:	1.410.900€
Calendari:	2008
Ajuntament de Barcelona i INCASOL	

ACTUACIÓ A4: MILLORA EN LA GESTIÓ DE L'HABITATGE PÚBLIC (PLA DE L'HABITATGE)

La Vinya, Can Clos, Plus Ultra disposa d'un parc d'habitatges de propietat pública en règim de lloguer. La rotació d'aquest parc d'habitatges permet pensar en poder disposar de habitatges per a destinar-los a segones ocupacions. Es proposa destinar l'habitatge que es quedi lliure per a emergències socials.

Es consideren en situació d'emergència social en matèria d'habitatge les persones d'escassos recursos econòmics que es vegin privades del seu habitatge en virtut de sentència judicial que condemni al desallotjament del seu habitatge habitual. Per persones d'escassos recursos econòmics s'entenen aquelles que els ingressos de la unitat convivencial no superin les 2,5 vegades l'IPREM i, a més, no siguin propietaris o usufructuaris de béns immobles.

També es contempla com a emergència social en matèria d'habitatge, sempre que es tracti de persones d'escassos recursos econòmics:

Quan hi hagi menors en condicions higièniques sanitàries o de seguretat inacceptables, comprovades pels tècnics de l'oficina d'habitatge. Dins d'aquests casos es prioritza els que tinguin informe de la DGAIA de retirada dels menors per la insalubritat de l'habitatge.

Quan pateixin greus problemes de salut relacionats amb la situació higiènica sanitària del pis, realitat que haurà d'ésser comprovada pels Serveis Tècnics de l'Oficina d'Habitatge.

En aquest sentit consolidar una "Taula d'adjudicació d'habitatge per emergències socials" que incorpori representants de les administracions propietàries d'habitatges a La Vinya, Can Clos, Plus Ultra els Serveis Socials del districte.

Calendari: 2010-2014

Consorci de l'Habitatge de Barcelona

ACTUACIÓ A5: GESTIÓ DE L'HABITATGE PER ENTITATS SOCIALS (PLA DE L'HABITATGE)

Aquest programa permet la participació de les entitats socials del districte en la creació i gestió d'habitatge públic nou tutelat o dotacional. Els habitatges provenen de la rehabilitació de pisos buits en finques rehabilitades o de pisos buits en finques per rehabilitar. La gestió d'aquests habitatges serà transferida a organitzacions socials a través de convenis de cessió d'ús.

Principals pactes:

Aportació per del 50% del cost de rehabilitació per a l'arranjament dels habitatges.
Ajut a la gestió a l'entitat gestora de l'habitatge, amb:

- Seguiment de l'activitat del pis d'inclusió.
- Finançament de l'assegurança multirisc del pis.
- Contractació preferent per a la rehabilitació d'empreses d'inserció laboral.

Calendari: 2010-2014

Consorci de l'Habitatge de Barcelona

B. SERVEIS SOCIALS-CULTURALS

ACTUACIÓ B1: RESIDÈNCIA GENT GRAN ALS JARDINS DE "CAN FARRERO"

L'organització de l'edifici aprofita el desnivell del terreny de manera que l'accés està situat als Jardins de Cal Sèbio, mentre que l'accés a l'aparcament es resoldrà a nivell dels Jardins de Can Farrero protegit entre el talús i l'edifici. D'aquesta manera es fa servir una rampa existent que vincula el carrer de la Mare de Déu de port amb uns vials que donen accés als locals de les plantes inferiors de les finques d'habitatges.

El braç articulat en direcció nord-sud marca l'entrada a l'edifici amb un gran porxo. En el context urbà aquest braç correspon amb la inflexió del corredor d'espais oberts cap a Montjuïc en la confluència del carrer del Foc amb el carrer de la Mare de Déu de port.

El projecte per a la residència geriàtrica amb una superfície construïda de 6.823,30 m2 i un àmbit d'urbanització de 4.236 m2, proposa un volum que parteix de la definició d'una pantalla des del centre de la qual s'articula un braç a 60º creant així una figura complexa, que recupera per la seva configuració centrífuga el caràcter d'un conjunt compacte. La definició del volum per una successió de plànols que s'uneixen amb angles de 30º o múltiples, crea una dinàmica rotativa que deixa oberta la relació amb l'espai i les seves delimitacions.

L'edifici amb les plantes residencials es distribueixen en els quatre nivells superiors amb mòduls de 30 llits per planta. A la planta baixa situada al nivell dels Jardins de Cal Sèbio se situen els serveis d'atenció centralitzats.

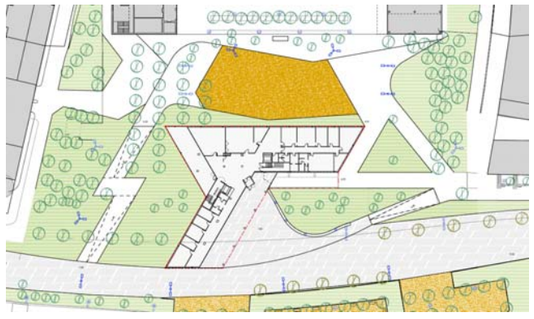

Inversió total: 5.458.640€

Calendari: 2010-2012

Ajuntament de Barcelona i GISA (Generalitat de Catalunya)

ACTUACIÓ B2: REMODELACIÓ CENTRE CÍVIC "CASA DEL RELLOTGE"

Davant l'aparició de patologies i deficiències remarcables en el Centre Cívic de la "Casa del Rellotge", situat dins dels "Jardins de Can Farrero", construït l'any 1912, i que ha restat com a patrimoni industrial, de propietat municipal, s'optà per la seva remodelació. Utilitzada originalment com a habitatge, on a la planta baixa es trobava l'administració del complex industrial, l'edifici ha sofert algunes intervencions que n'han transformat la imatge. En destinar-se com a Centre Cívic fou rehabilitada l'any 1984, però no es van poder recuperar parts interiors ni tampoc el jardí situat al costat de l'avinguda. Situat al mig de les naus industrials, s'accedia a Can Farrero per una llarga avinguda envoltada d'arbres.

Reparar les diferents patologies que presentava, així com de la rehabilitació integral, amb els acondicionaments tèrmics i lumínics per a adequar el centre a les demandes programàtiques actuals com espai de trobada i d'activitats.

Inversió total:	900.000€
Calendari:	2009
Ajuntament de Barcelona	

ACTUACIÓ B3: LUDOTECA "CASA DELS COLORS" A LA CAPA

Reforma del local de l'antiga oficina d'atenció social "La Capa", per tal de reubicar l'actual Ludoteca Casa dels Colors, que es trobava afectada pel nou planejament i creixement de la Fira. El local està ubicat a la planta baixa del carrer Alts Forns 84-86 de Barcelona, amb una superfície total de 563,50 m2 construïts.

Redistribució de l'espai interior per tal d'aconseguir col·locar una recepció, un magatzem, una sala polivalent-vestíbul, una zona de petits (0 a 6 anys) i una zona de nens mitjans i grans (6 a 12 anys) amb dues sales de tallers i dues de Jocs motrius. En la planta primera pels mitjans i grans tenen una Sala de Joc simbòlic i una Sala de Joc, el despatx d'administració i direcció, amb dos nuclis de serveis, ja existents, però que s'adeqüen a les noves demandes. Els paraments verticals separadors de les sales a l'espai polivalent, es tractaran com l'element identitari de la Ludoteca, definits per unes bandes de colors, de parts opaques i translúcides. Totes les Sales en contacte estan unides per un corredor que permet una flexibilitat d'usos i circulacions.

Inversió:	247.274€
Calendari:	Executat 2008
Ajuntament de Barcelona	

C. TREBALL

ACTUACIÓ C1 : MILLORA DE L'OCUPACIÓ A "LA VINYA, CAN CLOS, PLUS ULTRA"

Afavorir la inserció laboral entre el col·lectiu de joves i de dones en situació d'atur de La Vinya, Can Clos, Plus Ultra, i millorar la formació i la capacitació professional dels col·lectius amb dificultats d'inserció, i amb nivell d'instrucció.

La població de La Vinya, Can Clos, Plus Ultra presenta una taxa d'atur del 4,36% i 4,2 punts per sobre de la mitjana de la ciutat. El baix nivell educació de la població, especialment dels joves, els aboca a una elevada precarietat laboral en continu perill d'exclusió. La dona és un dels col·lectius amb una situació de desigualtat social, la baixa formació, la poca participació en el mercat laboral i una àmplia dedicació a tasques de cura i domèstiques la situen en una situació de fragilitat social. Les actuacions de millora de l'ocupació s'han d'adreçar de manera especial a aquests dos col·lectius.

Contractació de personal tècnic per estudiar les necessitats laborals, ocupacionals i formatives del territori, detectar les necessitats de les empreses i facilitar l'encaix entre els treballadors a la recerca de feina i la demanda de les empreses.

Coordinació d'eines específiques per donar suport a la intermediació laboral i a dispositius d'inserció sociolaboral, fent èmfasi en pal·liar efectes estructurals dels col·lectius de risc (manca capacitació formativa i cercar estratègies de conciliació familiar i que supleixin la xarxa familiar per afavorir la inserció laboral de les dones del barri).

- Programes de formació i qualificació professional.
- Programes mixtos de formació i treball (escola taller per a joves, i taller d'ocupació per a dones).
- Beneficiaris: Aturats de La Vinya, Can Clos, Plus Ultra, especialment el col·lectiu de joves i de dones en situació d'atur i elevat risc social.

Ajuntament de Barcelona : Barcelona Activa i Departament de Treball (Generalitat de Catalunya), Programa de Llei de Barris.

ACTUACIÓ C2: PROGRAMES D'OCUPACIÓ, OBRES MILLORES A LA MASIA DE CAN METRES

La masia de Can Mestres (Sants-Montjuïc) la està rehabilitant més de 120 alumnes-treballadors de diferents programes d'ocupació de Barcelona Activa, gràcies als quals es capaciten professionalment en un ofici alhora que treballen en la millora d'espais d'ús col·lectiu, formant part del programa de participació de la xarxa d'horts urbans (54 parcel·les) de Parcs i Jardins de Barcelona que tenen per destinatàries les persones de més de 65 anys.
En la rehabilitació de la masia Can Mestres han treballat 64 alumnes del Taller d'Ocupació per a la Millora d'Equipaments sòcio-culturals, destinat a qualificar professionalment, en un entorn de treball real, persones de més de 25 anys en situació d'atur. Aquests alumnes-treballadors s'han format en els oficis de paleta, pintor, serraller, fuster, instal·lador de la xarxa d'aigua i instal·lador de llum. Avui dia, en la darrera fase d'aquest projecte estan participant usuaris d'altres programes experimentals de Barcelona Activa.

Calendari: 2009

Ajuntament de Barcelona

D. SANITAT

ACTUACIÓ D1: MEDICINA COMUNITÀRIA

Des del CAP Carles Ribas es potencia la medecina comunitària (que implica sortir de l'àmbit habitual de treball). Un exemple és la col·laboració que, des de finals de 2009, realitza amb La Unió d'Entitats de La Marina en l'organització i impartició d'un cicle de tallers i xerrades mensuals, que van dissenyar amb l'objectiu de promocionar la salut en un espai proper als veïns/es i en horaris de tarda.

Fins el moment ja s'han realitzat o estan programades:

- Taller de cures d'infermeria, de dues sessions
- Xerrada sobre hàbits saludables
- Xerrada sobre ginecologia
- Xerrada informativa sobre el document d'últimes voluntats
- Xerrada sobre tabaquisme

Aquest cicle té lloc al centre cívic Casa del Rellotge i al local de La Unió d'Entitats de La Marina.

Calendari: 2009 (vigent)

Ajuntament de Barcelona

ACTUACIÓ D2: LA SALUT I EL PROJECTE LLEI DE BARRIS A "LA VINYA, CAN CLOS, PLUS ULTRA"

D'acord amb la definició de l'OMS, el concepte de desigualtat en salut té dimensions morals i ètiques i es refereix a les diferències en salut que són innecessàries, evitables i injustes. La igualtat en salut comportaria que tothom tingués una oportunitat justa d'aconseguir una salut òptima. Barcelona, com a gran nucli urbà, presenta una gran heterogeneïtat social entre diferents zones; n'hi ha que presenten un alt nivell de benestar, i hi ha també nuclis de pobresa i marginalitat.

En els anys 80, el sistema d'informació sanitària de la ciutat es va concentrar a l'estudi dels deu districtes municipals. El sector de La Vinya, Can Clos, Plus Ultra va mostrar privació socioeconòmica i pitjors indicadors de salut respecte la resta de la ciutat. A la dècada dels 90 es van començar a estudiar les desigualtats en salut dels 38 barris de la ciutat i, posteriorment, es van descriure les desigualtats en les Àrees Bàsiques de Salut a nivell ecològic, per diferents causes de defunció, d'incidència de malalties, com la SIDA o la tuberculosi, i també per l'embaràs adolescent.

Les polítiques per disminuir les desigualtats en salut i les aliances generades entre els diferents sectors amb motiu de la implantació de la Llei de Barris creen una situació ideal per a la implantació futura d'intervencions orientades a la millora de la salut pública des d'una orientació multisectorial i de participació comunitària. Així mateix, ofereix la possibilitat de d'avaluar el que s'ha anomenat impacte en salut del projecte, amb:

- La creació de l'anomenada "ZONA SALUDABLE" al centre: zona on es promocionen els hàbits saludables d'alimentació i exercici físic: mensualment es penja documentació amb informació que va lligada a l'estacionalitat amb receptes, exercicis,... i es tanca mensualment amb una xerrada sobre el material exposat. La zona saludable es va crear davant la preocupació per la gran prevalença d'obesitat a la nostra zona, superior al resta de Barcelona.

- La instauració d'un nou programa: Prevenció de les caigudes a la gent gran Es tractarà d'un programa multidisciplinar amb la col·laboració d'infermeria, treball social, medicina i tècnics de salut.

Calendari: 2010-2014

Generalitat de Catalunya i Agència Salut Pública (Ajuntament de Barcelona)

E. ENSENYAMENT

ACTUACIÓ E1: ESCOLA BRESSOL COLLSEROLA

En els baixos de l'edifici d'habitatges per a gent jove ubicat al carrer Mare de Déu de port cantonada carrer Cisell s'ubica la nova escola bressol Collserola amb un programa funcional de 1.200 m². El que ha permès el trasllat de l'escola bressol del carrer Cisell, 11.



Inversió total:	1.242.921€
Calendari:	2009
Ajuntament de Barcelona: Consorci d'Educació	

Z. ALTRES POLÍTIQUES SECTORIALS

ESPAI PÚBLIC I URBANITZACIÓ DE CARRERS

ACTUACIÓ Z1: REMODELACIÓ DEL CAMÍ DE CAN CLOS

El Camí de Can Clos se situa al Districte de Sants – Montjuïc, i discorre entre el Carrer de la Pedrera i la cruïlla del Carrer dels Ferrocarrils Catalans i el Carrer del Foc. La intervenció tenia com objectiu millorar l'accessibilitat del barri en el punt principal de connexió amb la resta del districte, que és pràcticament l'única connexió peatonal.

L'execució del projecte s'ha plantejat en dues fases per tal de preservar la continuïtat de la circulació peatonal i de trànsit rodat. La primera fase des de l'eix de la calçada actual fins al mur de contenció, i les seves principals actuacions seran l'eixamplament de la calçada i la construcció d'un nou mur de contenció. La segona fase des de l'eix de la calçada actual fins al límit amb els horts municipals, on s'eixampla la vorera adaptant-se a la nova secció del carrer. La superfície total de l'àmbit és d'aproximadament 3.595 m².

La nova secció de la vorera a 3,60 m., crea un espai suficient de pas per tal que es puguin creuar vàries persones en diferents sentits sense haver de baixar a la calçada, amb plantació d'arbres. Degut al canvi de secció del carrer s'ha de desmuntar una part del talús existent fent necessària la construcció d'un mur de contenció de 2 metres d'alçada en tot el seu recorregut amb incorporació de rocalla als punts més conflictius.

Inversió total:	574.950€
Calendari:	2004-2007
Ajuntament de Barcelona: Consorci d'Educació	

ACTUACIÓ Z2: AMPLIACIÓ VORERA CARRERS MARE DE DÉU DE PORT, ALTS FORNS I FERROCARRILS CATALANS

Execució del Projecte d'Urbanització del Carrer Mare de Déu de port, en el tram situat entre els carrers Alts Forns i Foneria. Les actuacions a realitzar comporten canvis en la secció actual del carrer, afectant tots els elements que la conformen. Amb aquest canvi s'aconsegueix millorar l'accessibilitat dels vianants, ja que s'augmenta l'ample de la vorera. Aquest conjunt d'actuacions comporta el següent conjunt de millores:

- Millorar l'accessibilitat dels vianants renovant els guals que es troben en mal estat i afegint els guals que actualment no existeixen.
- Millora de la vorera realitzant la renovació total del panot de la vorera.
- Renovació de tot el mobiliari urbà existent al carrer que estigui en males condicions o sigui necessari replantejar.
- Millora del paviment amb pavimentació de tot el carrer amb asfalt sonoreductor.
- Millora i renovació de tota la senyalització horitzontal i vertical.
- Soterrament de les línies aèries.

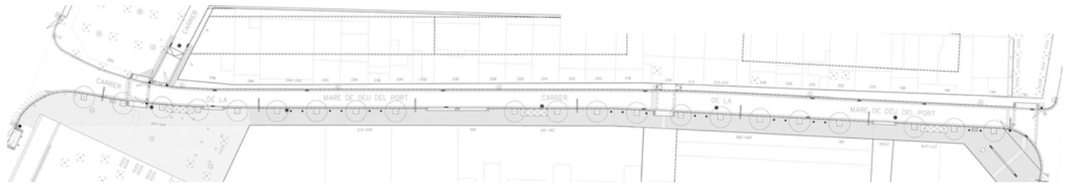

Inversió total: 457.662€

Calendari: 2009

Ajuntament de Barcelona: “Fondo de inversión local para el empleo”

ACTUACIÓ Z3: REURBANITZACIÓ I CARRIL BICI PASSEIG ZONA FRANCA

La reurbanització del Passeig de la Zona Franca tangent a l'àmbit d'actuació és una actuació cabdal tan des del punt de vista d'adequar el passeig posant un èmfasi especial en l'ampliació de les voreres actuals i incorporació del “carril bici”, com des del seu reforç com a eix cívic amb una forta presència de l'activitat comercial. Un tram del passeig, que incorporarà dues estacions de la futura L9, d'acord amb l'actuació NF_Z4.

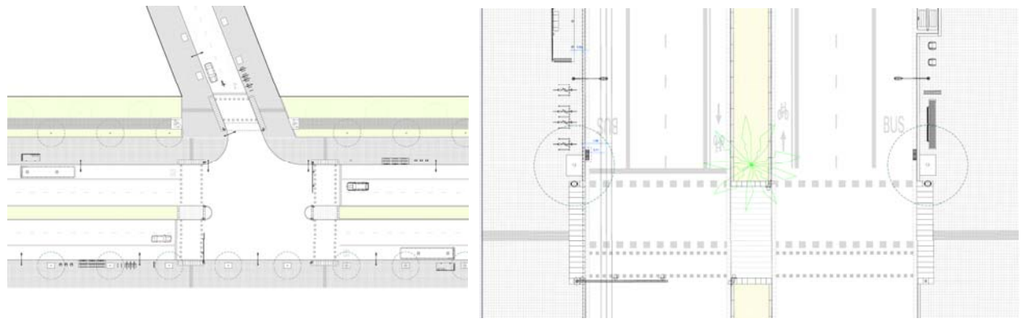

Inversió total: 5.675.000 €

Calendari: 2012-2013

Ajuntament de Barcelona

ACTUACIÓ Z4: NOVA ACCESSIBILITAT DES DEL CARRER DELS FGC AL CN MONTJUÏC

Actualment l'accessibilitat al passatge de Can Clos, situat en la vessant sud oest de la Muntanya de Montjuïc, que condueix al barri que li dona nom es pot realitzar per unes escales existents metàl·liques i provisionals situades al carrer dels Ferrocarrils Catalans que salven un desnivell de nou metres en un estat mol precari. Es proposa la construcció d'una rampa que iniciant-se al carrer dels Ferrocarrils Catalans, cantonada Alts Forns connecti amb el passatge de Can Clos, millorant l'accessibilitat al C.N. Montjuïc.

En compliment del Codi d'Accessibilitat de Catalunya es crea un nou camí adaptat amb rampes que s'organitzen amb trams de pendent màxima del 8% i una llargària màxima de vint metres amb els corresponents replans de descans i, tractament dels espais verds resultants.

Inversió total: 800.000€

Calendari: 2010

FEOSL, Ajuntament de Barcelona

MOBILITAT

ACTUACIÓ Z5: CONSTRUCCIÓ DE LA LÍNIA 9 DE METRO ESTACIONS DE FOC-CISELL I FONERIA

El traçat de la nova Línia 9 de TMB passa per obrir dues estacions a l'àmbit de “La Vinya, Can Clos, Plus Ultra”, anomenades “Foc-Cisell” i “Foneria”. Una amb sortida al Passeig de Zona Franca cantonada carrer del Foc, en l'eix del recinte “Fira 2” i l'accés des de ponent a la muntanya de Montjuïc i, l'altra també al Passeig de Zona Franca cantonada carrer Foneria. Una infraestructura vertebradora i cabdal, que ha de suposar una important millora en el transport públic.

Calendari: en execució, previsió 2014

PTOP-GISA (Generalitat de Catalunya)

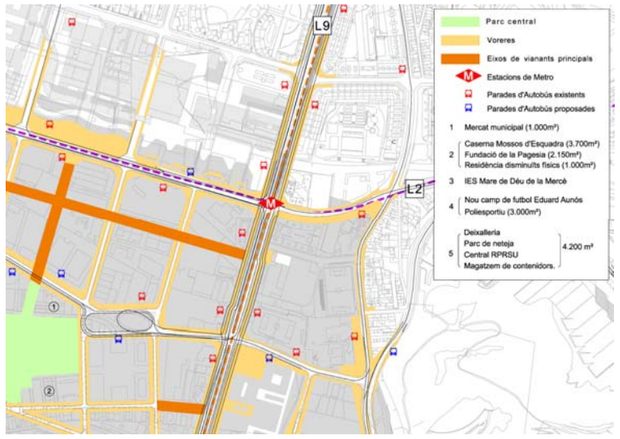

EQUIPAMENTS ESPORTIUS

ACTUACIÓ Z6: MILLORES AL COMPLEX ESPORTIU LA BÀSCULA

El complex esportiu de "La bàscula" és un espai que forma part del territori conformat per la muntanya de Montjuïc. Aquest complex és un dels espais de trobada d'aquesta amb l'estructura de la ciutat. Per una banda, limita amb el carrer de Foc, totalment estructurat dins la malla urbana. Per l'est limita amb l'espai del Sot de migdia, amb una franja intermèdia d'arbrat i massa arbustiva de límit sense cap manteniment. Pel sud limita amb una zona plantada que pertany a un dels vivers de Parcs i Jardins. Aquest viver no és un de projectat, sinó que contribueix a l'aspecte de límit sense tractar de tot el perímetre del complex. Pel nord tenim el límit de l'aparcament del Sot del Migdia, amb una franja intermèdia també de massa arbrada i arbustiva consistent bàsicament en pins i arbustos de creixement espontani.

1ª FASE: Rehabilitació dels edificis existents, millora de les instal·lacions de tot el complex

Inversió total:	1.982.871€
Calendari:	2007
2ª FASE:Inversió total:	486.668€
Calendari:	2009
Ajuntament de Barcelona	

ACTUACIÓ Z7: CAMP DE FUTBOL DE LA BÀSCULA (gespa artificial)

Actualment està en procés de construcció la pavimentació i instal·lacions necessàries per a la col·locació de gespa artificial al camp de futbol 11, a través de l'Institut Barcelona Esports amb inversió del Plan E de fons estatal. Camp de futbol de gespa artificial amb circuit de córrer i, camp de futbol 7, amb un cert aïllament de la resta de la instal·lació per al moment en que es facin partits.

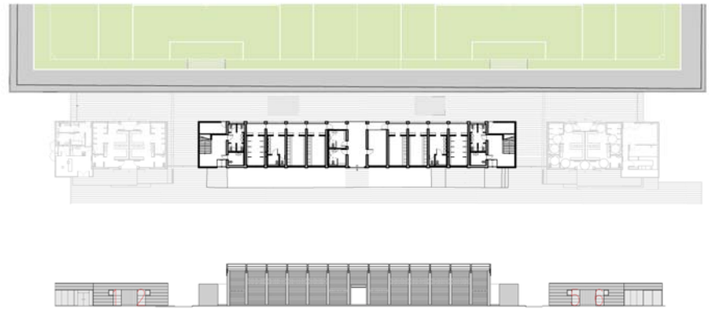

Inversió:	500.000€
Calendari:	2009
Ajuntament de Barcelona: "Fondo de inversión local para el empleo"	

C10 SÍNTESI DEL PROJECTE

La fragmentació a origen que caracteritza l'àrea de "La Vinya, Can Clos i Plus Ultra" ha creat un mosaic amb fortes mancances que demanden una intervenció integradora i transversal. Es presenta un projecte per treballar per la millora dels lligams entre les peces del mosaic, evitant l'estigmatització i degradació de les parts. D'acord amb les potencialitats detectades i exposades a la diagnosi, intervenint des de la mateixa centralitat d'aquestes peces respecte el conjunt al barri de La Marina. Amb una població arrelada, amb la voluntat social i política de suturar la fragmentació, i amb la participació de la ciutadania al capdavant.

. Crear estratègies que facin arribar el procés d'intervenció integral al conjunt global de l'àmbit dissenyant amb actuacions per **millorar-ne les condicions d'urbanització, d'ús i estada dels espai públics: places a Can Clos, Plus Ultra o els Jardins Ca l'Alena a l'interior de "La Capa".**

. **Incrementar la connectivitat urbana interna potenciant eixos cívics per a vianants més accessibles**, específicament a l'àrea de Can Clos: **des de l'obertura del carrer Diligències**, obrint el barri a la ciutat i apropant-li els serveis del passeig de Zona Franca: mercat, biblioteca, centres socials i culturals. **A la nova ronda peatonal a Can Clos**, alternativa al camí existent en una situació molt precària, i de difícil accés.

. Dur a terme **campanyes específiques de rehabilitació** del parc d'habitatges, especialment centrades en els temes de sostenibilitat, i en els elements comuns dels edificis: ascensors, escales, cobertes i façanes deteriorades.

. **Completar l'àrea de centralitat d'equipaments que conformen els Jardins de Can Ferrero, Cal Sèbio amb la "La Casa del Rellotge", i finalitzant la remodelació del conjunt esportiu i musical de "La Bàscula",** amb l'objectiu d'assolir dinàmiques integradores.

. Les propostes d'actuació en matèria de sostenibilitat i les noves tecnologies en aquest projecte són una oportunitat tan alhora d'executar les actuacions com per **resoldre dèficits històrics en els edificis i l'espai públic vinculat a les antigues pedreres**: filtracions d'aigua i esllavissaments de terres. Així com la optimització dels equipaments amb la implementació de xarxa de fibra òptica, o de noves tecnologies a l'edificació.

. Potenciar actuacions específiques en matèria d'equitat de gènere incidint en processos de socialització que són causa de situacions d'inadapatció i/o marginació amb **interacció "escola-territori" com a referent de proximitat,** amb **conciliació de la vida familiar** "temps lúdic-temps d'estudi", "accions formatives relacionades amb les TIC", amb trencament d'estereotips, amb especial incidència en la creació de nous vincles de convivència i proximitat dins del barri.

. Accions a la que s'hi sumen **actuacions de treball i promoció cultural en xarxa** amb de detecció, prevenció i intervenció en situacions de risc social en adolescents i joves, **intervenció comunitària, foment de les relacions intergeneracionals, o una nova línia de treball amb la participació de grups musicals** de cultures i procedències diverses. Accions totes elles que garanteixen la transversalitat i els efectes multiplicadors necessaris per trobar l'equilibri entre mancances i situacions de risc diagnosticades, i les potencialitats evidents presents a l'àrea de "La Vinya, Can Clos i Plus Ultra".

C11 DETALL D'ACTUACIONS CONCRETES

PROJECTE D'INTERVENCIÓ PER A LA MILLORA INTEGRAL LA VINYA-CAN CLOS-PLUS ULTRA (Sants - Montjuïc)

Llei 2/2004 de 4 de juny, de millora de barris, àrees urbanes i viles que requereixen una atenció especial

ACTUACIONS FINANÇABLES

CAMP 1. MILLORA DE L'ESPAI PÚBLIC I DOTACIÓ D'ESPAIS VERDS
- **1.1** NOVA URBANITZACIÓ A L'ESPAI PÚBLIC DE CAN CLOS
- **1.2** NOVA PLAÇA A LA PART ALTA CAN CLOS
- **1.3** ADQUISICIÓ DE SÒL I URBANITZACIÓ PER CONNEXIÓ CARRERS DILIGÈNCIES - FERROCARRILS CATALANS
- **1.4** ADQUISICIÓ DE SÒL PER A NOU ESPAI PÚBLIC RESULTANT DE LA MPGO A PLUS-ULTRA
- **1.5** URBANITZACIÓ NOVA PLAÇA I CARRERS INTERIORS AVIADORS FRANCO, RUIZ DE ALDA I DURAN
- **1.6** REURBANITZACIÓ DELS JARDINS CA L'ALENA ALS HABITATGES DE "LA CAPA"

CAMP 2. REHABILITACIÓ I EQUIPAMENT DELS ELEMENTS COLLECTIUS DELS EDIFICIS
- **2.1** REHABILITACIÓ I EQUIPAMENT DELS ELEMENTS COLLECTIUS DELS EDIFICIS

CAMP 3. PROVISIÓ D'EQUIPAMENTS PER A L'ÚS COLLECTIU
- **3.1** MILLORES A L'EQUIPAMENT ESPORTIU MUNICIPAL "LA BÀSCULA"
- **3.2** EDIFICI DE NOVA CONSTRUCCIÓ EQUIPAMENT CÍVIC I CULTURAL ALS JARDINS DE "CAN FARRERO"
- **3.3** MILLORES AL CASAL DE GENT GRAN "LA CAPA"

CAMP 4. INCORPORACIÓ DE LES TECNOLOGIES DE LA INFORMACIÓ EN ELS EDIFICIS
- **4.1** INSTAL·LACIÓ DE FIBRA ÒPTICAALS EQUIPAMENTS: "LA BÀSCULA", "CASA DEL RELLOTGE" I "LA VINYA"
- **4.2** AJUDES A LA REHABILITACIÓ EN L'APLICACIÓ DE NOVES TECNOLOGIES ALS EDIFICIS

CAMP 5. FOMENT DE LA SOSTENIBILITAT DEL DESENVOLUPAMENT URBÀ
- **5.1** INSTAL·LACIÓ DE PLAQUES SOLARS A L'EQUIPAMENT ESPORTIU MUNICIPAL DE "LA BÀSCULA"
- **5.2** JARDINS URBANS SOSTENIBLES DE CA L'ALENA
- **5.3** MILLORES DE L'AÏLLAMENT TÈRMIC ALS EDIFICIS

CAMP 6. EQUITAT DE GÈNERE EN L'ÚS DE L'ESPAI URBÀ I DELS EQUIPAMENTS
- **6.1** USOS DEL TEMPS: TEMPS DE BARRI, TEMPS EDUCATIU COMPARTIT
- **6.2** TEMPS DE BARRI, TEMPS COMPARTIT: CONCILIAR LA VIDA LABORAL I FAMILIAR
- **6.3** PROMOCIÓ D'ACTIVITATS GRUPALS I COMUNITÀRIES AMB DONES
- **6.4** PROMOCIÓ DE L'ÚS DE LES TIC EN LES DONES

CAMP 7. PROGRAMES DE MILLORA SOCIAL, URBANÍSTICA I ECONÒMICA DEL BARRI
- **7.1** PLA ESTRATÈGIC DE PARTICIPACIÓ I COMUNICACIÓ
- **7.2** OFICINA TÈCNICA (1.5% S./20.000.000€))
- **7.3** INTERVENCIÓ COMUNITÀRIA, TREBALL EN XARXA AMB INFANTS, JOVES I FAMÍLIA
- **7.4** ESPAI PÚBLIC: UN ESPAI DE CONVIVÈNCIA ALS JARDINS DE CA L'ALENA
- **7.5** PUNT MULTIMÈDIA: PROMOCIÓ CULTURAL EN XARXA
- **7.6** PROMOCIÓ SOCIOCULTURAL I PARTICIPACIÓ DELS JOVES A L A BÀSCULA MUSICAL
- **7.7** DINAMITZACIÓ BUCS D'ASSAIGS MUSICALS DE LA BÀSCULA
- **7.8** INTERVENCIÓ EN MEDI OBERT
- **7.9** PROMOCIÓ ECONÒMICA

CAMP 8. ACCESSIBILITAT I SUPRESSIÓ DE BARRERES ARQUITECTÒNIQUES
- **8.1** SUPRESSIÓ DE BARRERES ARQUITECTÒNIQUES A L'ENTORN DE CAN CLOS
- **8.2** NOVA ACCESSIBILITAT ALS EQUIPAMENTS

ACTUACIONS NO FINANÇABLES

A. HABITATGE
- **A.1** HABITATGE DE REALLOTJAMENT RESULTANT DE LA MPGO ÀMBIT DELIMITAT PELS CARRERS DELS FERROCARRILS CATALANS, FONERIA, MARE DE DÉU DEL PORT I ALTS FORNS
- **A.2** HABITATGE PER A GENT JOVE A MARE DE DÉU DEL PORT_CISELL
- **A.3** HABITATGE PER A GENT JOVE AL CARRER SANT ELOI, 2-4
- **A.4** MILLORA EN LA GESTIÓ DE L'HABITATGE PÚBLIC (PLA DE L'HABITATGE)
- **A.5** GESTIÓ DE L'HABITATGE PER ENTITATS SOCIALS (PLA DE L'HABITATGE)

B. SERVEIS SOCIALS-CULTURALS
- **B.1** RESIDÈNCIA GENT GRAN ALS JARDINS DE "CAN FARRERO"
- **B.2** REMODELACIÓ CENTRE CÍVIC "CASA DEL RELLOTGE"
- **B.3** LUDOTECA "CASA DELS COLORS" A LA CAPA

C. TREBALL
- **C.1** MILLORA DE L'OCUPACIÓ A LA VINYA, CAN CLOS, PLUS ULTRA
- **C.2** PROGRAMA D'OCUPACIÓ A 'CAN MESTRES'

D. SANITAT
- **D.1** MEDICINA COMUNITÀRIA
- **D.2** LA SALUT I EL PROJECTE LLEI DE BARRIS A LA VINYA, CAN CLOS, PLUS ULTRA

E. ENSENYAMENT
- **E.1** ESCOLA BRESSOL NOSTRA SENYORA DEL PORT

Z. ALTRES POLÍTIQUES SECTORIALS

ESPAI PÚBLIC I URBANITZACIÓ DE CARRERS
- **Z.1** REMODELACIÓ DEL CAMÍ DE CAN CLOS
- **Z.2** AMPLIACIÓ VORERA CARRERS MARE DE DÉU DEL PORT, ALTS FORNS I FERROCARRILS CATALANS
- **Z.3** REURBANITZACIÓ I CARRIL BICI PASSEIG ZONA FRANCA
- **Z.4** NOVA ACCESSIBILITAT DES DEL CARRER DELS FGC AL CN MONTJUÏC

MOBILITAT
- **Z.5** CONSTRUCCIÓ DE LA LÍNEA 9 DE METRO: ESTACIONS DE FOC-CISELL I FONERIA

EQUIPAMENTS ESPORTIUS
- **Z.6** MILLORES AL COMPLEX ESPORTIU LA BÀSCULA
- **Z.7** CAMP DE FÚTBOL DE LA BÀSCULA (gespa artificial)

N

maig 2009
escala Din A3: 1:3500

C11a

Actuacions

Ajuntament de Barcelona

CAMP 1:	MILLORA DE L'ESPAI PÚBLIC I DOTACIÓ D'ESPAIS VERDS
ACTUACIÓ:	**1.1 NOVA URBANITZACIÓ A L'ESPAI PÚBLIC DE CAN CLOS**
TRANSVERSALITAT AMB CAMPS:	2 i 6, i específicament actuacions 1.2, 1.3, 7.1, 7.3, 7.8, 7.9 i 8.1 (NF_Z1)
Descripció de l'actuació:	Es tracta de **revisar els recorreguts, usos actuals, la mobilitat i dissenyar actuacions per millorar-ne les condicions d'urbanització, d'ús i estada dels espai públics existents a Can Clos:** plaça del Mig, espais interiors i relació amb l'equipament CEIP Can Clos. Nova urbanització consistent en la reorganització de la vialitat i l'aparcament. En aquest sentit es considera fonamental l'actuació 1.3: adquisició de sòl i urbanització per connectar el carrer Diligències fins el carrer dels Ferrocarrils Catalans. Es posarà especial cura en la supressió de les barreres arquitectòniques existents, degudes a la dificultat topogràfica en determinats punts. Urbanització dels espais entre blocs, amb recuperació dels espais de jocs de petanca, disminució de l'impacte visual dels talussos i murs de contenció de terres existents, i remodelació de la plaça del Mig, epicentre del barri, considerant: - Reparació de les humitats que es provoquen en l'aparcament dels habitatges sota la plaça. - Sanejament i consolidació del Morrot de Can Clos per evitar la caiguda de rocs sobre vehicles i vianants amb modificació del traçat viari, plantació de vegetació autòctona. - Rehabilitació i ampliació de la xarxa de clavegueram, i construcció d'un nou col·lector al llarg del perímetre del barri des de els carrers Morrot i pedrera del Mussol fins el carrer Diligències recollint les escorrenties d'aigües de la muntanya degut a la existència d'una mina d'aigua. - Remodelació de les xarxes de serveis amb soterrament de línies elèctriques. - Assolir l'eficiència energètica desitjable amb enllumenat públic de baix consum conjuminant i sense contaminació lumínica. - Substitució del mobiliari urbà i jardineria amb incorporació de reg per degoteig.
Objectius:	- Millores en l'ús i estada de l'espai públic. - Implicació del veïnat en els processos de definició de projectes. - Reforçar de noves complicitats veïnals al nivell més proper de carrers i places, per tal que l'espai públic esdevingui referent comú i confluent dels veïns que hi confronten. - Millorar la connectivitat interna, específicament amb el CEIP Can Clos. - Garantir la qualitat dels itineraris urbans utilitzats pels veïns i veïnes del barri i de forma especial els itineraris escolars utilitzats per l'alumnat del centre educatiu de l'entorn. - Eliminar espais residuals. - Promoure específicament accions pel que fa referència a la promoció per a l'equitat de gènere.
Beneficiaris:	Residents, la població en general i l'alumnat
Dotació econòmica prevista:	Inversió total: 4.278.740€ Font de finançament: Ajuntament de Barcelona (50%) i subvenció Fons de Barris (50%) Conceptes inclosos: honoraris, cost estimat de l'execució de l'obra, amb IVA inclòs.
Calendari de desplegament:	2010-2012
Organisme o àrea responsable:	Ajuntament de Barcelona: Districte de Sants-Montjuïc
Indicadors de realització:	- m2 condicionats
Indicadors de resultat / impacte:	- Índex de satisfacció - Millora de la imatge urbana - Nombre d'actes ciutadans realitzats

CAMP 1:	MILLORA DE L'ESPAI PÚBLIC I DOTACIÓ D'ESPAIS VERDS
ACTUACIÓ:	**1.2 NOVA PLAÇA A LA PART ALTA DE CAN CLOS**
TRANSVERSALITAT AMB CAMPS:	2 i 6, i específicament actuacions 1.1, 1.3, 7.1, 7.3, 7.8 i 8.1
Descripció de l'actuació:	La **nova plaça situada a les cotes altes de Can Clos que es configurarà com a fita urbana referent dinamitzarà nous itineraris vertebradors en el barri**: en aquest sentit es considera fonamental l'actuació 1.3 que ha de permetre relacionar aquesta nova plaça amb el carrer Diligències, a través del carrer Morrot de Can Clos, actualment sense pavimentar, fins el carrer dels Ferrocarrils Catalans **completant en aquest punt la nova ronda peatonal a Can Clos, alternativa al camí existent en una situació molt precària, insegura i de difícil accés.** Actualment la plaça Alta de Can Clos ve condicionada per l'existència d'uns locals existents de planta baixa, propietat del Patronat Municipal de l'Habitatge, afectats pel planejament vigent i parcialment desocupats. El trasllat o tancament de les activitats existents en curs, permetrà el seu enderroc, i la corresponent ampliació i nova urbanització de la plaça. La nova plaça complementaria de la plaça del Mig (inclosa en l'actuació 1.1: nova urbanització de l'espai públic de Can Clos) serà oberta i amb vistes a l'entorn, estarà en relació directa amb l'activitat que potencialment es pretén promocionar, com serà la trobada i l'esbarjo, i amb els edificis que hi donen front. Urbanització del nou espai públic amb dotació d'arbrat amb reg per degoteig, jocs infantils, mobiliari urbà, instal·lacions d'enllumenat assolint l'eficiència energètica desitjable amb enllumenat de baix consum i sense contaminació lumínica, implementació de clavegueram, renovació de serveis i soterrament de línies elèctriques.
Objectius:	- Formalització de la nova plaça com a element organitzador d'activitat ciutadana: un nou espai cívic d'identitat. - Millorar la connectivitat interna. - Vincular l'ús de l'espai públic generant un ús cívic i de participació en l'entorn. - Garantir la qualitat dels itineraris urbans utilitzats pels veïns i veïnes del barri i de forma especial els itineraris escolars utilitzats per l'alumnat del centres educatiu de l'entorn. - Promoure específicament accions pel que fa referència a la promoció per a l'equitat de gènere. - Dinamitzar l'activitat ciutadana. - Potenciar zones d'estada i trobada per a la gent gran, infància i família del barri.
Beneficiaris:	Residents, la població en general i les noves activitats.
Dotació econòmica prevista:	Inversió total: 421.260€ Font de finançament: Ajuntament de Barcelona (50%) i subvenció Fons de Barris (50%) Conceptes inclosos: honoraris, cost estimat de l'execució de l'obra, amb IVA inclòs.
Calendari de desplegament:	2012
Organisme o àrea responsable:	Ajuntament de Barcelona: Districte de Sants-Montjuïc
Indicadors de realització:	- m2 d'ampliació d'espai públic - m2 urbanitzats
Indicadors de resultat / impacte:	- Nombre d'actes ciutadans realitzats - Nombre de nous locals comercials - Índex de satisfacció - Millora de la imatge urbana

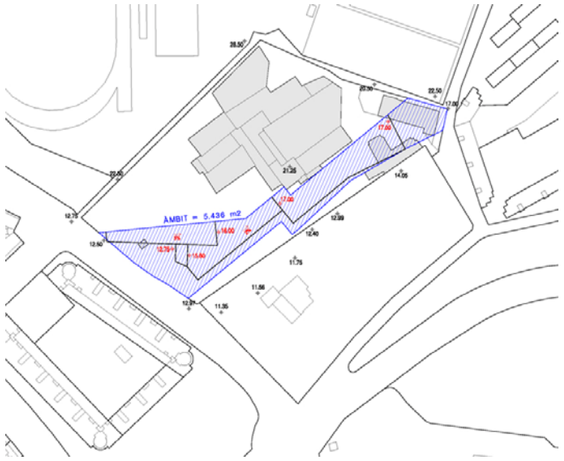

CAMP 1:	MILLORA DE L'ESPAI PÚBLIC I DOTACIÓ D'ESPAIS VERDS
ACTUACIÓ:	**1.3 ADQUISICIÓ DE SÒL I URBANITZACIÓ PER CONNEXIÓ CARRERS DILIGÈNCIES - FERROCARRILS CATALANS**
TRANSVERSALITAT AMB CAMPS:	específicament actuacions 1.1, 1.2, 7.1 i 8.1 (NF_Z1 i Z4)
Descripció de l'actuació:	És objectiu clau del projecte crear una **nova connectivitat per a vianants i serveis entre els barris de Can Clos, La Vinya i PLus Ultra,** des del carrer Diligències per a la part superior dels Horts urbans a la Masia de Can Mestres fins enllaçar amb el carrer dels Ferrocarrils Catalans. El barri de Can Clos té una connectivitat molt deficient amb la resta de la ciutat, ja que l'únic vial de sortida i entrada i per tant de relació amb la ciutat és el camí de Can Clos, tangencial en la cota més baixa del barri, ja que el carrer dels Jocs del 92 té com objectiu comunicar amb els equipaments i serveis bàsicament esportius a la part superior de la muntanya de Montjuïc. El barri té accés a través del carrer de la Pedrera del Mussol prolongació del camí de Can Clos, pel carrer dels Jocs del 92 i pel carrer de les Diligències, aquests tres vials són perimetrals al barri pels costats sud, est i oest, i connecten amb tres interiors que acaben en "cul de sac" (pel costat nord el barri llinda amb el Club Natació Montjuïc). **Amb l'objectiu d'augmentar la superfície d'espais lliures, amb la corresponent adquisició de 5.500 m2 sòl i urbanització per a la nova connexió resolent com a zona verda el contacte del nou vial**. Es proposa una nova connexió salvant les actuals supressió de barreres físiques i arquitectòniques existents fins el carrer dels Ferrocarrils Catalans, donant continuïtat al carrer Diligències, el que ha de permetre obrir el barri a la ciutat i reorganitzar la vialitat i l'aparcament existent en superfície per als residents de l'àmbit de Can Clos, millorant la connectivitat, fins a incorporar la nova ronda peatonal a Can Clos i nova plaça Alta de Can Clos (actuació 1.2). La urbanització del nou espai públic es dotarà d'arbrat amb rec per degoteig, mobiliari urbà, instal·lacions d'enllumenat, clavegueram i serveis necessaris.
Objectius:	- Obrir el barri a la ciutat i apropar els serveis del passeig de Zona Franca: mercat, biblioteca, centres socials i culturals. - Creació de nova zona verda. - Completar l'anella peatonal a l'entorn de Can Clos. - Millorar la connectivitat del barri i la mobilitat del barri. - Reorganitzar la vialitat i l'aparcament en superfície. - Supressió de barreres arquitectòniques. - Eliminar espais residuals, millorant la urbanització dels espais lliures. - Garantir la qualitat dels itineraris urbans utilitzats pels veïns i veïnes del barri i de forma especial els itineraris escolars utilitzats per l'alumnat del centres educatiu de l'entorn.
Beneficiaris:	Residents, la població en general
Dotació econòmica prevista:	Inversió total: 3.800.000€ Font de finançament: Ajuntament de Barcelona (50%) i subvenció Fons de Barris (50%) Conceptes inclosos: honoraris, cost estimat de l'execució de l'obra, amb IVA inclòs.
Calendari de desplegament:	2012-2014
Organisme o àrea responsable:	Ajuntament de Barcelona: Districte de Sants-Montjuïc
Indicadors de realització:	- m2 de sòl adquirits - m2 de sòl urbanitzat - m2 de nou espai públic
Indicadors de resultat / impacte:	- Índex de satisfacció - Millora de la imatge urbana

CAMP 1:	MILLORA DE L'ESPAI PÚBLIC I DOTACIÓ D'ESPAIS VERDS
ACTUACIÓ:	**1.4 ADQUISICIÓ DE SÒL PER A NOU ESPAI PÚBLIC RESULTANT DE LA MPGO A PLUS ULTRA**
TRANSVERSALITAT AMB CAMPS:	2 i específicament actuacions 1.5 i 7.1 (NF_A1 i A4)
Descripció de l'actuació:	Amb la MPGO aprovada es proposa adoptar una configuració que permeti **compatibilitzar i valoritzar l'estructura del barri Plus Ultra augmentant la superfície d'espais lliures amb l'adquisició de sòl per a nova zona verda**, alhora que eixamplar la secció del carrer de la Mare de Déu del Port. El barri Plus Ultra és una formació suburbana de parcel·les d'amplada entre 6,00 i 8,00 metres i fondària majoritàriament a l'entorn dels 15,00 metres. Estan edificades en planta baixa més planta pis i al llarg del temps i de forma puntual s'han efectuat petites modificacions d'increment del volum original, però mantenint la seva parcel·lació. Les previsions del PGM_76 qualificaven com a zona (13a) segons el tipus d'ordenació d'illa tancada, el que comportava una modificació tant substancial respecte de l'estat actual que suposava la desaparició de totes les parcel·les incloses dins l'àmbit de Plus Ultra així com dels carrers actuals.
Objectius:	- Creació de nova zona verda. - Millorar la connectivitat del barri i la mobilitat del barri. - Reorganitzar la vialitat i l'aparcament. - Supressió de barreres arquitectòniques. - Eliminar espais residuals, millorant la urbanització dels espais lliures. - Garantir la qualitat dels itineraris urbans utilitzats pels veïns i veïnes del barri i de forma especial els itineraris escolars utilitzats per l'alumnat del centres educatiu de l'entorn. - Potenciar zones d'estada i trobada per a la gent gran, infància i família del barri.
Beneficiaris:	Residents, la població en general i les noves activitats
Dotació econòmica prevista:	Inversió total: 3.544.000€ Font de finançament: Ajuntament de Barcelona (50%) i subvenció Fons de Barris (50%) Conceptes inclosos: honoraris, cost estimat de l'execució de l'obra, amb IVA inclòs.
Calendari de desplegament:	2013-2014
Organisme o àrea responsable:	Ajuntament de Barcelona: Districte de Sants-Montjuïc
Indicadors de realització:	- m2 de sòl adquirits
Indicadors de resultat / impacte:	- Índex de satisfacció - Millora de la imatge urbana

CAMP 1:	MILLORA DE L'ESPAI PÚBLIC I DOTACIÓ D'ESPAIS VERDS
ACTUACIÓ:	**1.5 URBANITZACIÓ NOVA PLAÇA I CARRERS INTERIORS AVIADORS FRANCO, RUIZ DE ALDA I DURAN**
TRANSVERSALITAT AMB CAMPS:	2 i específicament actuacions 1.4, 7.1 i 7.9
Descripció de l'actuació:	D'acord amb el programa d'actuació de la MPGO a Plus Ultra es proposa la reurbanització dels carrers interiors aviadors Franco, Ruiz de Alda i Duran, amb definició de recinte de prioritat invertida, prioritzant els vianants davant els vehicles i vinculant la xarxa viària bàsica amb millora de la seguretat viària mitjançant la conversió en una zona de velocitat reduïda a les travessies. L'actuació incideix directament en la pacificació del trànsit i en els carrers configuradors del barri, eixos claus de relació a l'intern del barri. Es formalitza la **nova plaça en la trobada dels carrers Aviadors Franco i Ruiz de Alda, un projecte unitari de l'espai públic amb l'altre carrer interior, aviador Duran, el que ha de comportar un nou espai de referència del barri alhora que vertebrar el renovat "Plus Ultra".** Amb la urbanització a nivell dels carrers es dotarà d'arbrat amb reg per degoteig, mobiliari urbà, instal·lacions d'enllumenat, rehabilitació del clavegueram i serveis, amb eliminació de barreres arquitectòniques i nova senyalització.
Objectius:	- Millores en l'ús de l'espai públic. - Implicació del veïnat en els processos de definició del projecte. - Reforçar de noves complicitats veïnals al nivell més proper de carrers i places, per tal que l'espai públic esdevingui referent comú i confluent dels veïns que hi confronten. - Millorar la connectivitat interna. - Garantir la qualitat dels itineraris urbans utilitzats pels veïns i veïnes del barri i de forma especial els itineraris escolars utilitzats per l'alumnat del centre educatiu de l'entorn. - Recuperar per a l'ús públic els carrers augmentant la seguretat dels vianants.
Beneficiaris:	Residents, la població en general i les noves activitats
Dotació econòmica prevista:	Inversió total: 790.000€ Font de finançament: Ajuntament de Barcelona (50%) i subvenció Fons de Barris (50%) Conceptes inclosos: honoraris, cost estimat de l'execució de l'obra, amb IVA inclòs.
Calendari de desplegament:	2014
Organisme o àrea responsable:	Ajuntament de Barcelona: Districte de Sants-Montjuïc
Indicadors de realització:	- m2 urbanitzats - m2 d'increment per a vianants
Indicadors de resultat / impacte:	- Índex de satisfacció - Millora de la imatge urbana - Nombre d'actes ciutadans realitzats

CAMP 1:	MILLORA DE L'ESPAI PÚBLIC I DOTACIÓ D'ESPAIS VERDS
ACTUACIÓ:	**1.6 REURBANITZACIÓ DELS JARDINS CA L'ALENA ALS HABITATGES DE "LA CAPA"**
TRANSVERSALITAT AMB CAMPS:	específicament actuacions 5.2, 7.1, 7.4, 7.8 i 7.9 (NF_C2)
Descripció de l'actuació:	El conjunt d'habitatges d'origen públic anomenats "La Capa" allotgen al seu interior els "Jardins Ca l'Alena", l'edificació es configura com una illa tancada amb 176 pisos i locals comercials en planta baixa que no hi donen ni relació ni activitat. En el seu perímetre també inclou al carrer Alts Forns, 44 apartaments per a la tercera edat, la llar d'avis "La Marina" i la ludoteca "La casa dels colors", actualment la relació física, visual i l'accessibilitat d'aquests equipaments ve més per els seus respectius accessos des de el carrer Alts Forns, que no per la desitjable relació amb els jardins Ca l'Alena. És per aquest motiu que es preveu millorar-ne l'accessibilitat i equipaments més vinculats als jardins de Ca l'Alena i als carrers que hi donen accés. Amb una superfície de a remodelar de 3.845 m2, es tracta de **revisar l'accessibilitat des dels perímetres, els usos de l'espai públic, i dissenyar actuacions específiques atesa la situació del conjunt d'equipaments en contacte amb aquest àmbit. L'actuació ha de permetre utilitzar els jardins renovats de Ca l'Alena com a suport d'activitats, amb la dinamització del lleure a l'espai obert per tal d'anar assolint l'apropiació per la ciutadania.** Es proposa com actuació prioritària en el desenvolupament del pla de participació que es centrarà en els recorreguts, els usos del temps, i els usos actuals (actuació 7.4), millorar l'ús i estada amb l'habilitació d'uns nous jardins sostenibles i jocs infantils, d'acord amb l'actuació 5.2, alhora que millorar les condicions d'urbanització amb relació directa amb les activitats que potencialment es pretenen promocionar, com serà la trobada i l'esbarjo, i amb els habitatges que hi donen front.
Objectius:	- Millorar la connectivitat interna a través dels passatges d'accés existents i específicament amb els jardins del Pont Romà. - Revertir l'ús i les activitats del casal d'avis i la ludoteca cap els jardins. - Garantir la qualitat dels itineraris urbans utilitzats pels veïns i veïnes del barri. - Implicació del veïnat en els processos de definició del projecte. - Reforçar de noves complicitats veïnals al nivell més proper de carrers i places, per tal que l'espai públic esdevingui referent comú i confluent dels veïns que hi confronten.
Beneficiaris:	Residents, la població en general i les noves activitats
Dotació econòmica prevista:	Inversió total: 769.000€ Font de finançament: Ajuntament de Barcelona (50%) i subvenció Fons de Barris (50%) Conceptes inclosos: honoraris, cost estimat de l'execució de l'obra, amb IVA inclòs.
Calendari de desplegament:	2012
Organisme o àrea responsable:	Ajuntament de Barcelona: Districte de Sants-Montjuïc
Indicadors de realització:	- m2 reurbanitzats
Indicadors de resultat / impacte:	- Reducció de l'impacte visual i sonor - Índex de satisfacció - Millora de la imatge urbana

CAMP 2:	REHABILITACIÓ I EQUIPAMENT DELS ESPAIS PÚBLICS DELS EDIFICIS
ACTUACIÓ:	**2.1 REHABILITACIÓ I EQUIPAMENT DELS ELEMENTS COL·LECTIUS DELS EDIFICIS**
TRANSVERSALITAT AMB CAMPS:	1 i específicament actuacions 4.2 i 5.3
Descripció de l'actuació:	Des de l'Oficina d'Habitatge territorial i amb un punt d'informació permanent es tracta de generar una cultura de la rehabilitació i el manteniment, involucrant als propietaris i veïns en la millora de "La Vinya, Can Clos, Plus Ultra", que assessori i doni suport als ciutadans en matèria de lloguer i de la propietat amb difusió i gestió dels ajuts públics en matèria de rehabilitació de l'edificació, que es destinaran preferentment als elements col·lectius dels edificis. Aquests ajuts es vincularan al desenvolupament de les unitats d'actuació amb acompanyament de mesures específiques per a l'assessorament dels residents en règim de lloguer. Les intervencions per la rehabilitació dels edificis suposen un conjunt de problemàtiques que dificulten en molts casos l'execució de l'obra: d'una banda la complexitat tècnica, que pot fer augmentar molt els costos de l'obra. D'altra les incomoditats que aquests tipus d'obres ocasionen als residents i la necessitat en alguns casos d'haver de conviure o sortir de l'habitatge durant l'execució de les obres amb els problemes de convivència entre els veïns que d'això es deriven demandant un assessorament tècnic i de gestió.
Objectius:	- Informar i fomentar la rehabilitació dels edificis. - Assessorament tècnic i jurídic amb gestió dels expedients de rehabilitació que se'n derivin. - Convenis de suport amb les companyies de serveis. - Millora de l'accessibilitat dels edificis mitjançant la instal·lació d'ascensors i la supressió de les barreres arquitectòniques. - Millora de la seguretat dels edificis i dels seus elements exteriors. - Millora amb dotació d'instal·lacions als edificis amb aplicació de mesures de sostenibilitat.
Beneficiaris:	Els propietaris, residents i les activitats econòmiques
Dotació econòmica prevista:	Inversió total: 1.100.000€ Font de finançament: altres (50%) i subvenció Fons de Barris (50%)
Calendari de desplegament:	2012-2014 El programa es desenvoluparà entorn a les necessitats dels residents i les característiques dels edificis: A. Enviament de cartes als veïns. Difondre el programa entre els possibles beneficiaris. B. Informació i entrevistes personalitzades amb proposta de rehabilitació. Conèixer en profunditat cada un els casos per tal d'establir prioritats en el desenvolupament del programa. Donar a conèixer el procediment a seguir en tot el seu contingut. C. Seguiment de l'execució de les obres.
Organisme o àrea responsable:	Ajuntament de Barcelona: Districte de Sants-Montjuïc, Oficina d'Habitatge i Consorci de l'Habitatge
Indicadors de realització:	- Nombre d'edificis amb habitatges i locals repercutits - Nombre d'habitatges rehabilitats anteriorment desocupats - Accessibilitat a l'habitatge: nombre d'edificis habilitats, habitatges i locals repercutits - m2 d'elements comunitaris intervinguts - Nombre d' ascensors instal·lats - m2 de façana rehabilitada - m2 de cobertes rehabilitades
Indicadors de resultat / impacte:	- % de residents beneficiaris - % població amb rendes baixes - Índex de satisfacció - Millora de la imatge urbana

CAMP 3:	PROVISIÓ D'EQUIPAMENTS PER A L'ÚS COL·LECTIU
ACTUACIÓ:	**3.1 MILLORES A L'EQUIPAMENT ESPORTIU MUNICIPAL "LA BÀSCULA"**
TRANSVERSALITAT AMB CAMPS:	específicament actuacions 4.1, 5.1, 7.6 i 7.7 (NF_Z6 i Z7)
Descripció de l'actuació:	Les edificacions de que consta aquest complex són, d'una banda, l'equipament per a joves "La Bàscula Musical"; i d'altra el "complex esportiu" amb camp de futbol, poliesportiu cobert, vestidors i diversos espais de lleure amb zones d'estada, jocs infantils i esbarjo. Algunes d'aquestes superfícies han estat objecte d'algunes intervencions anteriors: s'ha posat gespa artificial, s'han reformat els vestidors i s'ha construït una segona pista de futbol 7 també de gespa artificial (actuació NF_Z5). A dia d'avui la pista poliesportiva de La Bàscula està en desús i en procés de degradació. L'actuació que es proposa contempla habilitar els espais pels bucs d'assaig (actuacions 7.6 i 7.7) alhora que transformar la coberta de manera que passi a ser transitable, amb ignifugat de l'estructura metàl·lica, actualització de la instal·lació elèctrica i modificació dels tancaments de façana amb incorporació d'un sistema de plaques solars per l'obtenció d'ACS (actuació 5.1). La pista poliesportiva es podrà dividir en tres pistes d'entrenament, i acollirà activitats d'esport sala (bàsquet, handbol, futbol sala, etc.), activitats de promoció esportiva, activitats complementàries d'entrenament dels equips de futbol i activitats de manteniment físic per la població en general. Una inversió que permetrà **finalitzar la remodelació del conjunt, el que repercutirà en una major utilització i facilitat de manteniment de la instal·lació, que portarà associada la promoció de programes vinculats a la integració, alhora que ha de servir per generar un espai atractiu pels joves que els motivi en les activitats musicals** (actuacions 7.6 i 7.7) **i la pràctica esportiva i els allunyi de les conductes de risc**.
Objectius:	- Potenciar l'ús de l'equipament per la promoció i pràctica d'esports col·lectius. - Fomentar la integració dels diferents col·lectius que conviuen en el barri, posant especial atenció a la integració col·lectius en risc, d'exclusió social. - Promocionar activitats per a la gent gran. - Constituir un espai de trobada i lúdic que fomenti el contacte intergeneracional. - Espai de referència en activitats esportives per persones amb discapacitat. - Ampliar l'oferta esportiva per als veïns i veïnes del barri, relacionat també amb l'equitat de gènere ja que les nenes i dones del barri no tenen possibilitat de practicar esport per manca d'espais adequats. - Promoure l'esport com a element integrador de la convivència i de socialització. - Oferir unes instal·lacions esportives adequades i d'ús continuat tot l'any. - Dinamitzar la vida esportiva i associativa.
Beneficiaris:	Veïns i veïnes del barri
Dotació econòmica prevista:	Inversió total: 500.000€ Font de finançament: Ajuntament de Barcelona (50%) i subvenció Fons de Barris (50%) Conceptes inclosos: honoraris, cost estimat de l'execució de l'obra, amb IVA inclòs.
Calendari de desplegament:	2012
Organisme o àrea responsable:	Ajuntament de Barcelona: Districte de Sants-Montjuïc
Indicadors de realització:	- m2 remodelats - Oferta d'activitats desenvolupades
Indicadors de resultat / impacte:	- Nombre d'usuaris en les activitats programades - Grau satisfacció usuaris del nou equipament

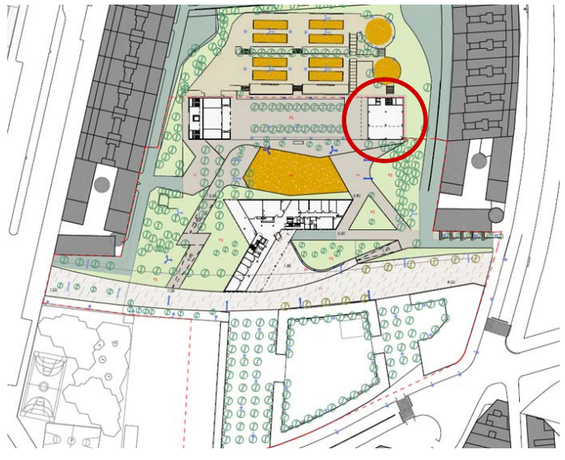

CAMP 3:	PROVISIÓ D'EQUIPAMENTS PER A L'ÚS COL·LECTIU
ACTUACIÓ:	**3.2 EDIFICI DE NOVA CONSTRUCCIÓ: EQUIPAMENT CÍVIC I CULTURAL ALS JARDINS DE "CAN FARRERO"**
TRANSVERSALITAT AMB CAMPS:	específicament actuacions 4.1, 6.3, 6.4 i 7.1 (NF_B1 i B2)
Descripció de l'actuació:	El nou equipament vol cobrir la mancança d'espai del centre cívic "La Cadena" i cobrir una necessitat cada vegada més sol·licitada pels usuaris i veïns, el que ha de **completar l'àrea de centralitat d'equipaments que conformen els Jardins de Can Ferrero, Cal Sèbio amb la "La Casa del Relotge".** Un equipament cívic i cultural a construir de 1.052 m2 que formarà part d'un projecte que integrarà dos edificis amb "La Casa del Rellotge" recentment remodelada (NF_B2) amb un programa funcional consistent en: accés amb servei de recepció i informació, espai d'ús comú, sala d'actes-teatre amb una capacitat de 250 persones, sala d'exposicions per a propostes audiovisuals, disseny i fotografia, sala de moviment amb un aforament de 30 persones, despatxos administratius amb quatre punts de Treball, sala de reunions per unes 30 persones, tres aules de tallers i punt multimèdia. Al conjunt si sumarà properament una residència per a gent gran (veure actuació NF_B1). Els Jardins de Can Farrero, guarden conjuntament amb la Torre del Rellotge el darrer record construït de la història industrial de Can Farrero. Aquest edifici de tres plantes representa la finca patronal que abans dominava les primeres instal·lacions fabrils des del seu centre. Després de quedar-se en runes i reivindicat pels veïns la torre va ser rehabilitada fins a la seva inauguració com a centre cívic l'any 1984. El planejament vigent reserva una ampliació de l'equipament. El projecte defineix un nou volum que complementa la composició existent en la Torre del Rellotge. El nou equipament s'ajusta amb les seves dimensions a la Torre del Rellotge i estableix un diàleg amb aquesta al posicionar-se a l'extrem oposat de l'esplanada. Una esplanada de plàtans amb arbrades perimetrals que allotgen, una pista de grava al sud i unes pistes de petanca al nord.
Objectius:	- Dotar al nou centre d'una sala d'exposició i exhibició dedicada a propostes audiovisuals, de disseny i creació de noves tecnologies que atregui l'atenció dels nous visitants del recinte Porta Firal i dels nous veïns i aporti, a la vegada, un espai al on explicar el passat industrial i històric dels barris de La Marina. - Consolidar una programació estable de teatre, durant el curs escolar, per a escoles i instituts del territori i del Districte. Amb aquest nou teatre es cobriria la mancança d'un espai escènic als barri de La Marina. - Traslladar els serveis juvenils del Punt Multimèdia i el punt d'informació juvenil de La Marina. - Incorporar els serveis de proximitat del Districte (Tècnic territorial).
Beneficiaris:	Veïns i veïnes del barri i usuaris del nou equipament
Dotació econòmica prevista:	Inversió total: 2.242.000€ Font de finançament: Ajuntament de Barcelona (50%) i subvenció Fons de Barris (50%) Conceptes inclosos: honoraris, cost estimat de l'execució de l'obra, amb IVA inclòs.
Calendari de desplegament:	2013-2014
Organisme o àrea responsable:	Ajuntament de Barcelona: Districte de Sants-Montjuïc
Indicadors de realització:	- m2 construïts - Oferta de noves activitats desenvolupades
Indicadors de resultat / impacte:	- Nombre d'usuaris - Nous programes - Índex de satisfacció



CAMP 3:	PROVISIÓ D'EQUIPAMENTS PER A L'ÚS COL·LECTIU
ACTUACIÓ:	**3.3 MILLORES AL CASAL DE GENT GRAN A "LA CAPA"**
TRANSVERSALITAT AMB CAMPS:	específicament actuacions 1.6, 7.4, 7.5 i 8.2
Descripció de l'actuació:	El casal de gent gran de "La Marina" es troba als baixos dels apartaments per a gent gran amb accés al carrer Alts Forns, un equipament que demana una adequació, millores i accessibilitat a l'interior. Unes reformes que consistiran en l'**adequació dels espais interiors** amb instal·lació de climatització, tancaments exteriors i pintura. Adequació interior que es complementarà amb la supressió de les barreres arquitectòniques existents, incloses a l'actuació 8.2. Pel que fa a l'exterior, com es senyala a la diagnosi del projecte la configuració dels Jardins de "Ca l'Alena" a l'interior del bloc d'habitatges de "La Capa" demana **potenciar els accessos des de l'exterior** (pel carrer Alts Forns i pels Jardins del Pont Romà en contacte amb el carrer del Foc) **com des de l'interior dels equipaments de "La Capa".** Alhora que donar una major permeabilitat als mateixos jardins tot reforçant els itineraris peatonals interiors. Es proposa executar obres a la façana posterior dels equipaments per propiciar una major permeabilitat amb els jardins i un canvi en la relació amb l'interior d'illa respecte dels carrers de l'entorn. Una proposta que es veurà reforçada en les actuacions tan de remodelació dels mateixos jardins (1.6 i 5.2), com amb la actuació programada al camp 7: "Espai públic: un espai de convivència als Jardins de Ca l'Alena" (7.4).
Objectius:	- Permeabilitzar l'interior d'illa. - Reforçar els itineraris peatonals interiors. - Fomentar les relacions visuals de les activitats comercials en el perímetre en contacte amb els jardins.

Beneficiaris:	Veïns i veïnes del barri i usuaris del nou equipament
Dotació econòmica prevista:	Inversió total: 200.000€ Font de finançament: Ajuntament de Barcelona (50%) i subvenció Fons de Barris (50%) Conceptes inclosos: honoraris, cost estimat de l'execució de l'obra, amb IVA inclòs.
Calendari de desplegament:	2012
Organisme o àrea responsable:	Ajuntament de Barcelona: Districte de Sants-Montjuïc
Indicadors de realització:	- m2 acondicionats - Oferta de noves activitats desenvolupades
Indicadors de resultat / impacte:	- Nombre d'usuaris - Nous programes - Índex de satisfacció

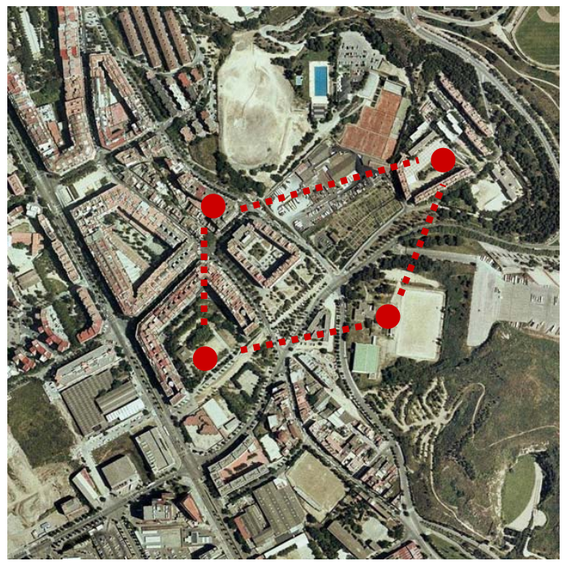

CAMP 4:	INCORPORACIÓ DE LES TECNOLOGIES DE LA INFORMACIÓ EN ELS EDIFICIS
ACTUACIÓ:	**4.1 INSTAL·LACIÓ DE FIBRA ÒPTICA ALS EQUIPAMENTS: "LA BÀSCULA", "CASA DEL RELLOTGE" I "LA VINYA"**
TRANSVERSALITAT AMB CAMPS:	específicament actuacions 3.1, 3.2, 3.3 i 7.5 (NF_B2)
Descripció de l'actuació:	L'actuació contempla els treballs necessaris per tal **d'instal·lar el cable de fibra òptica, que permetrà la comunicació més ràpida, i amb més usuaris en un mateix espai-temps entre els equipaments de "La Bàscula", "Casa del Rellotge" i "La Vinya".** A partir de la nova instal·lació del cable de fibra òptica, es disposarà de connectivitat a poca distància dels centres que ens ocupen, i per tant amb una mínima inversió serà possible dotar-los de la possibilitat d'incorporar-se a les eines de futur, amb les noves tecnologies. L'actuació es farà mitjançant la construcció d'una rasa amb mitjans mecànics, estesa de cablejat continu, incloses les arquetes de connexió, i/o distribució, també incorporaran els racks de suport a les eines electròniques, i els panells de distribució i connexió. Cadascuna de les instal·lacions, tindran les mateixes eines que ja s'han instal·lat a altres seus i edificis públics del nostre districte, equiparant així els mateixos serveis a diferents barris.
Objectius:	- Adequació dels sistemes informàtics. - Promoure les relacions intergeneracionals. - Dinamitzar la participació social i comunitària amb accions adreçades a associacions, entitats i col·lectius del barri. - Formar als ciutadans amb les TIC. - Potenciar la utilització de les TIC com a recurs creatiu, educatiu i de comunicació.
Beneficiaris:	Veïns i veïnes del barri i usuaris dels equipaments
Dotació econòmica prevista:	Inversió total: 100.000€ Font de finançament: Ajuntament de Barcelona (50%) i subvenció Fons de Barris (50%) Conceptes inclosos: cost estimat de la instal.lació, amb IVA inclòs.
Calendari de desplegament:	2013-2014
Organisme o àrea responsable:	Ajuntament de Barcelona: Districte de Sants-Montjuïc
Indicadors de realització:	- Execució de la instal·lació - Assolir la complerta instal·lació de les tres seus que ens ocupen
Indicadors de resultat / impacte:	- Grau de satisfacció dels usuaris - La previsió avarca la possibilitat de donar servei a un terç de la població activa del sector, donat que la utilització és molt diversa, i va des de la utilització directa amb portàtils i/o pc's, fins a la percepció de serveis i d'informacions a través de les persones al servei del centre

CAMP 4:	INCORPORACIÓ DE LES TECNOLOGIES DE LA INFORMACIÓ EN ELS EDIFICIS
ACTUACIÓ:	**4.2 AJUDES A LA REHABILITACIÓ EN L'APLICACIÓ DE NOVES TECNOLOGIES ALS EDIFICIS**
TRANSVERSALITAT AMB CAMPS:	específicament actuacions 2.1 i 5.3
Descripció de l'actuació:	Des de l'Oficina d'Habitatge territorial del Districte de Sants-Montjuïc, amb un punt d'informació permanent es tracta de generar una cultura de la rehabilitació i el manteniment. **Involucrar als propietaris i veïns en la millora dels seus habitatges,** que assessori i doni suport als ciutadans en matèria de lloguer i de la propietat amb difusió i gestió dels ajuts públics. Creació d'un **pla de foment, divulgació i ajuts per noves tecnologies als edificis**. El programa es desenvoluparà a l'entorn a les necessitats dels residents i les característiques dels edificis: A. Enviament de cartes als veïns. Difondre el programa entre els possibles beneficiaris. B. Informació i entrevistes personalitzades amb proposta de rehabilitació. Conèixer en profunditat cada un els casos per tal d'establir prioritats en el desenvolupament del programa. Donar a conèixer el procediment a seguir en tot el seu contingut. C. Seguiment de l'execució de les obres.
Objectius:	- Informar i fomentar la rehabilitació dels edificis. - Assessorament tècnic i jurídic amb gestió dels expedients de rehabilitació que se'n derivin. - Millora de la seguretat a l'accés dels edificis. - Millora de les instal·lacions de telecomunicació comunitàries.
Beneficiaris:	Els propietaris, residents i les activitats econòmiques
Dotació econòmica prevista:	Inversió total: 80.000€ Font de finançament: altres (50%) i subvenció Fons de Barris (50%)
Calendari de desplegament:	2013-2014
Organisme o àrea responsable:	Ajuntament de Barcelona: Districte de Sants-Montjuïc, Oficina d'Habitatge i Consorci de l'Habitatge
Indicadors de realització:	- Execució de la instal·lació - Nombre d'habitatges implicats
Indicadors de resultat / impacte:	- Grau de satisfacció dels usuaris - % de residents beneficiaris - % població amb rendes baixes - Índex de satisfacció - Millora de la imatge urbana

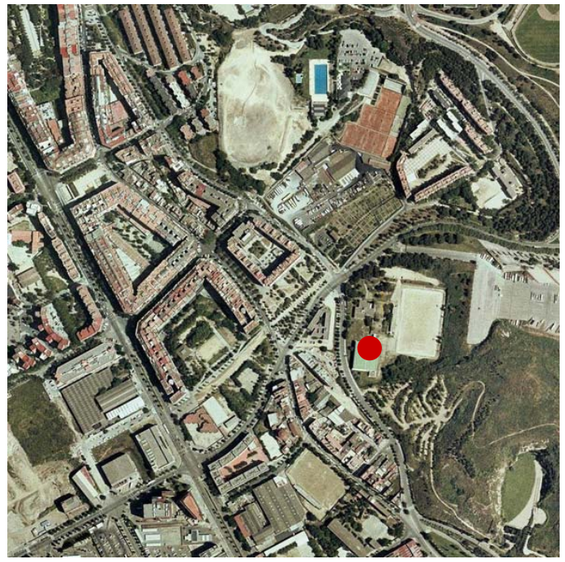

CAMP 5:	FOMENT DE LA SOSTENIBILITAT DEL DESENVOLUPAMENT URBÀ
ACTUACIÓ:	**5.1 INSTAL·LACIÓ DE PLAQUES SOLARS A L'EQUIPAMENT ESPORTIU MUNICIPAL DE "LA BÀSCULA"**
TRANSVERSALITAT AMB CAMPS:	específicament actuacions 3.1 (NF_Z6 i Z7)
Descripció de l'actuació:	D'acord amb les millores descrites a l'actuació 3.1, es preveu la instal·lació d'un sistema de plaques solars al conjunt esportiu municipal de "La Bàscula" . Es tracta de connectar a xarxa un sistema de plaques solars, com energia alternativa que ha de permetre generar una electricitat neta que suposi una eficient forma de reduir les emissions dels agents contaminants a l'atmosfera que es deriven de les fonts convencionals d'origen fòssil. El sistema estarà format per mòduls de plaques muntats sobre una estructura de ferro sobre la teulada existent, així com pels inversors i els quadres de proteccions i comptatge d'energia.
Objectius:	- Millorar la dotació d'instal·lacions als edificis municipals amb aplicació de mesures de sostenibilitat. - Disposar d'equipaments que contribueixin a la millora del medi ambient amb l' utilització de energies alternatives. - Estendre l'ús d'energies renovables i la cultura de la sostenibilitat a la població del barri. - Divulgació de la instal·lació de plaques solars.

Beneficiaris:	Usuaris dels equipaments i la població en general
Dotació econòmica prevista:	Inversió total: 180.000€ Font de finançament: Ajuntament de Barcelona (50%) i subvenció Fons de Barris (50%) Conceptes inclosos: honoraris, cost estimat de la instal.lació, amb IVA inclòs.
Calendari de desplegament:	2013
Organisme o àrea responsable:	Ajuntament de Barcelona: Districte de Sants-Montjuïc
Indicadors de realització:	- m2 de plaques instal·lades
Indicadors de resultat / impacte:	- KWH produïts - Tones equivalents de CO2 no emeses a la atmosfera

CAMP 5:	FOMENT DE LA SOSTENIBILITAT DEL DESENVOLUPAMENT URBÀ
ACTUACIÓ:	**5.2 JARDINS URBANS SOSTENIBLES DE CA L'ALENA**
TRANSVERSALITAT AMB CAMPS:	específicament actuacions 1.6, 3.3, 7.4, 7.8 i 7.9 (NF_C2)
Descripció de l'actuació:	Com ja s'ha exposat a l'actuació 1.6: reurbanització dels jardins de Ca l'Alena als habitatges de "La Capa", es tracta de sumar en aquest camp la remodelació dels **jardins dissenyats des de la sostenibilitat, fet que permetrà vincular les activitats de jardineria que se'n derivin amb estreta relació amb els horts urbans existents a la "Masia de Can Mestre",** en contacte a través del carrer dels Ferrocarrils Catalans. En aquesta línia es consideraran les següents accions: - Plantació de vegetació autòctona amb reg per degoteig. - Combinar les tècniques artesanes amb la gran varietat de materials existents en floristeria. - Actuacions educatives i lúdiques vinculades a la jardineria per gent gran, escoles... - Parc-hort infantil amb jocs. - Paviments permeables amb utilització d'aigües pluvials per reg. - Utilització de materials reciclats i post reciclaves. - Enllumenat de baix consum energètic sense contaminació lumínica. - Accessibilitat (gent gran, infants, disminuïts...), vinculada estretament als equipaments municipals existents en els baixos: Casal de avis de "La Marina", i la ludoteca "Casa dels Colors".
Objectius:	- Estendre la cultura de la sostenibilitat a la població del barri. - Millorar la transversalitat de l'organització municipal en l'aplicació de les polítiques ambientals i de sostenibilitat. - Coordinar i dinamitzar les iniciatives ciutadanes i dels diferents agents involucrats perquè formin part del Pla d'Acció. - Augmentar la cultura de la sostenibilitat entre la ciutadania. - Millorar el coneixement de la biodiversitat del barri. - Produir i difondre informació ambiental útil tant a la ciutadania com a les escoles. - Fomentar el reciclatge, la recollida selectiva i la reutilització de materials. - Coordinar tota l'activitat de dinamització, formació i ocupació laboral que es generarà al voltant de l'àmbit del medi ambient al barri.
Beneficiaris:	Usuaris dels equipaments i residents del barri
Dotació econòmica prevista:	Inversió total: finançament inclòs a 1.6 Font de finançament: Ajuntament de Barcelona (50%) i subvenció Fons de Barris (50%) Conceptes inclosos: honoraris, cost estimat de la instal.lació, amb IVA inclòs.
Calendari de desplegament:	2012
Organisme o àrea responsable:	Ajuntament de Barcelona: Districte de Sants-Montjuïc
Indicadors de realització:	- m2 reurbanitzats - Increment de nombre d'usuaris dels jardins
Indicadors de resultat / impacte:	- Nombre d'activitats realitzades dels equipaments que hi donen front - Índex de satisfacció - Millora de la imatge urbana

CAMP 5:	FOMENT DE LA SOSTENIBILITAT DEL DESENVOLUPAMENT URBÀ
ACTUACIÓ:	**5.3 MILLORES DE L'AÏLLAMENT TÈRMIC ALS EDIFICIS**
TRANSVERSALITAT AMB CAMPS:	específicament actuacions 2.1 i 4.2
Descripció de l'actuació:	Des de l'Oficina d'Habitatge territorial del Districte de Sants-Montjuïc, amb un punt d'informació permanent es tracta de generar una cultura de la rehabilitació i el manteniment. **Involucrar als propietaris i veïns en la millora dels seus habitatges**, que assessori i doni suport als ciutadans en matèria de lloguer i de la propietat amb difusió i gestió dels ajuts públics. Creació d'un **pla de foment, divulgació i ajuts per l'aïllament tèrmic dels edificis i habitatges.** El programa es desenvoluparà entorn a les necessitats dels residents i les característiques dels edificis: A. Enviament de cartes als veïns. Difondre el programa entre els possibles beneficiaris. B. Informació i entrevistes personalitzades amb proposta de rehabilitació. Conèixer en profunditat cada un els casos per tal d'establir prioritats en el desenvolupament del programa. Donar a conèixer el procediment a seguir en tot el seu contingut. C. Seguiment de l'execució de les obres.
Objectius:	- Informar i fomentar la rehabilitació dels edificis. - Assessorament tècnic i jurídic amb gestió dels expedients de rehabilitació que se'n derivin. - Estendre l'ús d'energies renovables a la població del barri. - Estendre la cultura de la sostenibilitat a la població del barri.
Beneficiaris:	Els propietaris i residents
Dotació econòmica prevista:	Inversió total: 200.000€ Font de finançament: altres (50%) i subvenció Fons de Barris (50%)
Calendari de desplegament:	2013-2014
Organisme o àrea responsable:	Ajuntament de Barcelona: Districte de Sants-Montjuïc, Oficina d'Habitatge
Indicadors de realització:	- Nombre d'habitatges implicats - m2 de superfície exterior aïllats - m2 de plaques solars instal·lades
Indicadors de resultat / impacte:	- % de residents beneficiaris - % població amb rendes baixes - Índex de satisfacció - Millora de la imatge urbana - Tones equivalents de CO2 no emeses a la atmosfera - kwh energia neta produïda

CAMP 6:	EQUITAT DE GÈNERE EN L'ÚS DE L'ESPAI URBÀ I DELS EQUIPAMENTS
ACTUACIÓ:	**6.1 USOS DEL TEMPS: TEMPS DE BARRI, TEMPS EDUCATIU COMPARTIT**
TRANSVERSALITAT AMB CAMPS:	específicament actuacions 6.2, 7.3 i 7.8 (NF_B2)
Descripció de l'actuació:	**Obrir l'escola per facilitar l'ús social dels espais d'esbarjo dels centres públics fora de l'horari escolar** sota la supervisió d'un professional responsable. L'accés serà lliure tant per nois i noies sols com acompanyats per les seves famílies. Hi hauria un responsable per vigilar del bon ús de les instal·lacions. Obertura d'activitats perquè qualsevol infant del barri pugui accedir a les activitats educatives no formals que ofereixen els centres educatius. Cal un coordinador amb les AMPA per poder derivar les demandes detectades de l'alumnat d'un centre vers un altre centre proper garantint així que es pugui portar a terme una oferta educativa més àmplia donant resposta a demandes més minoritàries. Caldrà contemplar monitors acompanyants per a traslladar l'alumnat d'un centre a l'altre. El primer curs escolar l'experiència es realitzaria en els dos centres: CEIP "Can Clos" i CEIP "Enric Granados". El següent s'ampliaria l'oferta incorporant les modificacions derivades de l'experiència.
Objectius:	- Potenciar l'ús dels equipaments escolars per part de nois i noies i les seves famílies. - Aprofitar els espais públics existents en benefici de la comunitat. - Aprendre a fer un bon ús dels espais compartits respectant els interessos dels altres. - Obrir les activitats educatives no formals dels centres escolars als infants del barri. - Millorar dèficits relacionats amb l'oferta i demanda d'activitats.
Beneficiaris:	Nois i noies en edat escolar i les seves famílies
Dotació econòmica prevista:	Inversió total: 85.000€ Font de finançament: Ajuntament de Barcelona (50%) i subvenció Fons de Barris (50%) Conceptes inclosos: costos de gestió amb IVA inclòs.
Calendari de desplegament:	2010-2013
Organisme o àrea responsable:	Ajuntament de Barcelona: Districte de Sants-Montjuïc
Indicadors de realització:	- Projectes desenvolupats relatius a l'avenç de les intervencions
Indicadors de resultat / impacte:	- Grau de consecució dels objectius - Nombre de centres participants - Nombre de projectes realitzats - Nombre de persones que es beneficien dels projectes

CAMP 6:	EQUITAT DE GÈNERE EN L'ÚS DE L'ESPAI URBÀ I DELS EQUIPAMENTS
ACTUACIÓ:	**6.2 TEMPS DE BARRI, TEMPS COMPARTIT: CONCILIAR LA VIDA LABORAL I FAMILIAR**
TRANSVERSALITAT AMB CAMPS:	específicament actuacions 6.1, 7.3 i 7.8 (NF_B2)
Descripció de l'actuació:	Com hem vist a la diagnosi l'estructura de la població presenta una base important del grup d'infants, comparativament superior a la globalitat de la ciutat. El fracàs escolar significatiu, la manca d'oferta d'activitats per aquesta franja d'edat (12-16 anys), la presència continuada al carrer (a vegades també de nit) de grups d'aquestes edats, la baixa autoestima, i en alguns casos la situació de risc social, ens fa **promoure la conciliació de la vida familiar oferint un espai per a adolescents** de 12 a 16 anys dels barris de "Can Clos, la Vinya i Plus Ultra". Es treballarà amb vint adolescents per torn: - el temps lúdic , facilitant l'adquisició de valors, hàbits i actituds cíviques a través d'activitats. - el temps d'estudi : facilitant un espai tutelat per fer deures. Es coordinarà amb la resta d'agents del territori que treballen amb adolescents, especialment amb els centres d'ensenyament secundari, el centre de serveis socials, dinamitzadors/res socioculturals, entitats i grups.
Objectius:	- Fomentar la conciliació de la vida familiar per respondre a les necessitats de les famílies amb adolescents al seu càrrec. - Oferir un servei amb professionals especialitzats. - Implementar un seguit d'activitats de caire lúdic que enriqueixin el temps lliure dels adolescents, fomentant valors i actituds cíviques. - Oferir un servei de reforç escolar: instruments i eines que treballin els hàbits d'estudi per afavorir la igualtat d'oportunitats i consolidar l'itinerari formatiu dels adolescents. - Donar informació i difondre aquest recurs lúdic – educatiu a la seva àrea d'influència. - Afavorir la integració dels adolescents de famílies nouvingudes. - Prevenir l'absentisme i el fracàs escolar dels adolescents.
Beneficiaris:	Nois i noies en edat escolar i les seves famílies del barri
Dotació econòmica prevista:	Inversió total: 52.000€ Font de finançament: Ajuntament de Barcelona (50%) i subvenció Fons de Barris (50%) Conceptes inclosos: costos de gestió amb IVA inclòs
Calendari de desplegament:	2010-2013
Organisme o àrea responsable:	Ajuntament de Barcelona: Districte de Sants-Montjuïc
Indicadors de realització:	- Nombre d'activitats realitzades - Nombre d'assessoraments de reforç escolar
Indicadors de resultat / impacte:	- Nombre d'adolescents assistents - Nombre d'adolescents assistents de famílies nouvingudes

CAMP 6:	EQUITAT DE GÈNERE EN L'ÚS DE L'ESPAI URBÀ I DELS EQUIPAMENTS
ACTUACIÓ:	**6.3 PROMOCIÓ D'ACTIVITATS GRUPALS I COMUNITÀRIES AMB DONES**
TRANSVERSALITAT AMB CAMPS:	específicament actuacions 3.2, 6.4, 7.3 i 7.5 (NF_B2)
Descripció de l'actuació:	Des de la diagnosi hem vist com la participació ciutadana és un dret fonamental de la ciutadania i principi inspirador de l'administració local, que ha d'acompanyar les actuacions relacionades amb la quotidianitat de les persones i que tinguin una repercussió en la millora de la seva qualitat de vida. Més de la meitat de l'estructura poblacional la composen dones que, als barris de Can Clos, La Vinya i Plus Ultra, considerem un gran potencial pel desenvolupament i millora local. Tanmateix, malgrat el seu paper és fonamental i molt valuós en el dia a dia de la comunitat i de cara a una transformació social, la seva visibilitat sovint és mínima i acotada a determinats àmbits. Per modificar aquesta situació paradoxal, volem **promocionar activitats grupals i comunitàries que ajudin a dinamitzar una xarxa de treball amb dones de la zona**, partint tant de les dones associades com d'altres que es puguin integrar als grups i dinàmiques de treball que es vagin constituint, per tal d'aconseguir diferents objectius.
Objectius:	- Promocionar el paper de la dona i potenciar la seva participació a llocs d'opinió i presència pública. - Prevenir problemes específics que afecten a aquest col·lectiu (violència de gènere, qüestions de salut...). - Potenciar el debat social entorn a una societat més igualitària, connectant el discurs amb el d'altres dones del districte i la ciutat. - Afavorir l' inclusió de les dones nouvingudes al barri. - Establir lligams de solidaritat i suport entre dones del barri.
Beneficiaris:	Dones del barri i societat en general
Dotació econòmica prevista:	Inversió total: 60.000€ Font de finançament: Ajuntament de Barcelona (50%) i subvenció Fons de Barris (50%) Conceptes inclosos: costos de gestió amb IVA inclòs
Calendari de desplegament:	2011-2013
Organisme o àrea responsable:	Ajuntament de Barcelona: Districte de Sants-Montjuïc
Indicadors de realització:	- Contacte i convidar a la participació a totes les entitats de dones de la zona - Posada en marxa d'una xarxa de dones a la zona - Formulació de propostes per part d'entitats i grups de dones de la zona - Major visibilitat de les dones als actes d'interès general que es facin al barri i al districte - Major presència als mitjans de comunicació locals
Indicadors de resultat / impacte:	- Nombre d'activitats realitzades - Nombre de dones incloses al procés de creació d'una xarxa - Nombre de reunions/trobades realitzades - Nombre de dones nouvingudes que s'han incorporat - Disminució al barri dels problemes específics que afecten a les dones i millora de l'atenció que reben - Nombre d'iniciatives compartides i portades a terme entre dones de diferents entitats o grups - Nombre de dones presents als espais de participació generals i actes d'interès públic de districte i ciutat

CAMP 6:	EQUITAT DE GÈNERE EN L'ÚS DE L'ESPAI URBÀ I DELS EQUIPAMENTS
ACTUACIÓ:	**6.4 PROMOCIÓ DE L'ÚS DE LES TIC PER LES DONES**
TRANSVERSALITAT AMB CAMPS:	específicament actuacions 3.2, 6.3, 7.5 i 7.9 (NF_B2)
Descripció de l'actuació:	Com és sabut, el desenvolupament de les tecnologies de la informació i la comunicació (TIC) suposa importants reptes i oportunitats a la societat actual i a les persones que la conformen. Tanmateix en alguns territoris i sectors de població ens trobem importants obstacles de tipus socioeconòmic i educatiu que fan que la seva implantació sigui encara molt minsa. Aquest és el cas de moltes dones adultes de "Can Clos, La Vinya, Plus Ultra" que, tot i ser potencials motors dels processos de millora i transformació social que es poden produir a la seva comunitat, troben limitada la seva participació a molts dels espais d'opinió i d'influència, per la manca de coneixement i utilització de les eines i recursos tecnològics actuals. Per aquesta raó, tot promovent la igualtat entre homes i dones, es vol **contribuir a potenciar el paper de la dona en la revitalització del barri facilitant l'accés i utilització de les TIC** a les dones de l'àmbit, com a un mitjà més per a enfortir les seves capacitats.
Objectius:	- Programar i desenvolupar accions formatives relacionades amb les TIC, adreçades a dones. - Fomentar que puguin accedir i utilitzar els recursos de comunicació en xarxa i d'internet, tant a nivell particular com per a les entitats de les que en formin part. - Crear i dinamitzar una plataforma d'intercanvi d'experiències i coneixements entre les dones de la zona, les seves entitats i connectar-les a altres grups del districte i la ciutat.
Beneficiaris:	Dones del barri i societat en general
Dotació econòmica prevista:	Inversió total: 15.000€ Font de finançament: Ajuntament de Barcelona (50%) i subvenció Fons de Barris (50%) Conceptes inclosos: costos de gestió amb IVA inclòs
Calendari de desplegament:	2014
Organisme o àrea responsable:	Ajuntament de Barcelona: Districte de Sants-Montjuïc
Indicadors de realització:	- Número de tallers/accions formatives programades i executades - Presència, a nivell de comunicació i difusió de les accions programades, en diferents suports (fulletons, butlletins, agendes, webs...) - Visibilitat dels productes de comunicació als diferents equipaments, entitats, serveis, comerços...de la zona - Creació i funcionament d'un espai digital
Indicadors de resultat / impacte:	- Número de dones que hagin realitzat els tallers i/o cursos - Heterogeneïtat de les dones inscrites pel que fa a la seva procedència i perfil (membres d'entitats o grups, no associades, autòctones, immigrades, pertanyents a col·lectius minoritaris, edats, barriades...) - Increment de la utilització del correu electrònic per a la comunicació entre les participants i en les seves entitats o grups. - Les participants fan algunes gestions quotidianes electrònicament - Consolidació de la plataforma o espai digital i autogestió del mateix - Increment de la participació de les dones que han passat pels tallers, en altres espais participatius dels barris/districte

CAMP 7:	PROGRAMES DE MILLORA SOCIAL, URBANÍSTICA I ECONÒMICA DEL BARRI
ACTUACIÓ:	**7.1 PLA ESTRATÈGIC DE PARTICIPACIÓ I COMUNICACIÓ**
TRANSVERSALITAT AMB CAMPS:	TOTS ELS CAMPS

Descripció de l'actuació:

El pla de participació i comunicació serà un espai transversal de treball entre els agents socials i els responsables tècnics i polítics municipals. Aquest espai permetrà establir el marc de col·laboració entre els diferents agents del territori en el desenvolupament del Projecte d'Intervenció integral, sent **l'espai de coordinació, planificació i seguiment de les actuacions necessàries per a la bona marxa del projecte.**

Serà l'espai en el qual s'establiran els canals i els mecanismes per possibilitar la informació general sobre el projecte a tots els veïns i veïnes i on es promourà la participació de la ciutadania en la discussió de projectes concrets. En aquet espai es concretarà el disseny i l'elaboració del material necessari per a la difusió a tot el barri tant del projecte global com de les actuacions concretes que se'n deriven.

El Pla de participació i comunicació es definirà a dos nivells:

1. A partir de l'establiment d'un **espai de coordinació** entre responsables polítics i tècnics, responsables dels serveis implicats (incloent l'Oficina Tècnica del Pla de Barri), així com representació de les associacions, entitats i altres agents socials de la zona. Es preveu les seves funcions siguin de planificar, concretar i supervisar el desenvolupament i l'execució dels projecte en general i vetllar pel foment i la qualitat de la participació i informació ciutadana durant la implementació del projecte.

2. A partir de la creació d'un **espai de participació ciutadana** el qual vetllarà perquè la informació de totes les actuacions que es realitzin arribi als veïns i veïnes i també es promourà la relació i col·laboració entre la ciutadania i els responsables dels serveis i tècnics municipals, amb el suport d'assessors tècnics quan sigui necessari.

Objectius:	- Potenciar la confiança i la cooperació entre l'administració i les entitats i associacions i la ciutadania en general. - Fomentar la participació dels veïns i veïnes, tot respectant el paper de les entitats. - Vetllar perquè tots els veïns i veïnes tinguin la informació del Projecte de forma directa i efectiva, elaborant el material gràfic necessari per mantenir a la ciutadania informada (plafons, fulletons....). - Elaborar una memòria final del projecte que reculli totes les actuacions realitzades i els resultats del Pla de participació.
Beneficiaris:	Els veïns i veïnes del barri
Dotació econòmica prevista:	Inversió total: 100.000€ Font de finançament: Ajuntament de Barcelona (50%) i subvenció Fons de Barris (50%) Conceptes inclosos: costos de gestió amb IVA inclòs
Calendari de desplegament:	2011-2014
Organisme o àrea responsable:	Ajuntament de Barcelona: Districte Sants Montjuïc
Indicadors de realització:	- Nombre de reunions i assistència dels membres - Accions comunitàries adreçades a la població general - Material editat i nombre de punts de distribució
Indicadors de resultat / impacte:	- Indicadors d'avaluació del Pla de Participació i comunicació - Nombre de suggeriments de la ciutadania incorporats - Grau de satisfacció

CAMP 7:	PROGRAMES DE MILLORA SOCIAL, URBANÍSTICA I ECONÒMICA DEL BARRI
ACTUACIÓ:	**7.2 OFICINA TÈCNICA**
TRANSVERSALITAT AMB CAMPS:	TOTS ELS CAMPS
Descripció de l'actuació:	Es proposa la creació d'una **oficina tècnica per gestionar les actuacions del projecte d'intervenció integral i el Pla Estratègic de Participació i Dinamització Comunitària**. Es preveu una estructura diferenciada en quant al finançament per a la gestió del projecte (OPII), que dependrà jeràrquicament de la Regidoria del Districte de Sants_Montjuïc. Aquesta estructura portarà a terme **la coordinació, la gestió i el seguiment del projecte.** Amb l'adequació i infraestructura dels espais de treball i trobada que aculli tots els processos que es duguin a terme i que s'han de tractar de manera transversal. Aquest espai de treball haurà de centralitzar els serveis tècnics dels diferents agents implicats, tant a nivell de urbanístic com social, cultural i econòmic, i ser la plataforma des d'on articular la participació ciutadana. Els mecanismes de coordinació previstos són els següents: - La Taula de Coordinació Tècnica, que reunirà els responsables dels diferents serveis implicats i el coordinador del projecte per efectuar el seguiment. - La Comissió de Seguiment, que ha participat ja en l'elaboració del diagnòstic i la planificació prèvies a l'elaboració del Pla d'Intervenció Integral.
Objectius:	- Disposar d'un espai únic d'agents públics actuants de manera que facilitin la gestió, la transversalitat de les actuacions i que alhora asseguri el seguiment i control del projecte. - Dotar-se de les infraestructures bàsiques per permetre el desenvolupament del projecte. - Crear un espai físic municipal que sigui aglutinador de recursos, relacions i serveis per les entitats i els ciutadans/es. - Fer el seguiment i facilitar la gestió i execució de les actuacions previstes en el marc del projecte. - Garantir que el projecte es duu a terme amb una visió integral, i que la seva execució es fa a partir del treball transversal de les diverses àrees de l'ajuntament. - Potenciar els fluxos d'informació i afavorir la coordinació entre l'ens gestor i l'equip tècnic implicat en l'execució del projecte. - Gestionar la vessant econòmico-financera del projecte i la seva justificació en el marc normatiu de la Llei de Barris.
Beneficiaris:	Els residents i les activitats econòmiques del barri, a partir del desenvolupament dels programes previstos a la proposta d'actuació
Dotació econòmica prevista:	Inversió total: 300.000€ (1,5% de 20.000.000 €) Font de finançament: Ajuntament de Barcelona (50%) i subvenció Fons de Barris (50%) Conceptes inclosos: costos de gestió amb IVA inclòs.
Calendari de desplegament:	2011-2013
Organisme o àrea responsable:	Ajuntament de Barcelona: Districte de Sants-Montjuïc
Indicadors de realització:	- Despesa finançada pel Fons de Barris executada - Nombre total d'accions del projecte executades - Nombre d'accions del projecte executades, per camps d'actuació - Actuacions segons estat (pendent d'inici, en curs, finalitzada) - Nombre de reunions dels mecanismes/espais de coordinació previstos - Nombre d'informes d'execució elaborats (2/any) - % de pressupost total executat per actuacions i anualitats - Comunicació: publicacions, informatius i mitjans de comunicació, incorporacions al web municipal, avisos enviats a veïns i veïnes.
Indicadors de resultat / impacte:	- Compliment, amb correcció si s'escau, del calendari de desplegament i finançament i control de la gestió i despesa

CAMP 7:	PROGRAMES DE MILLORA SOCIAL, URBANÍSTICA I ECONÒMICA DEL BARRI
ACTUACIÓ:	**7.3 INTERVENCIÓ COMUNITÀRIA. TREBALL EN XARXA AMB INFANTS, JOVES I FAMÍLIES**
TRANSVERSALITAT AMB CAMPS:	6 i 7 i específicament actuacions 1.1, 1.2, 6.1, 6.2, 6.3 i 7.8

Descripció de l'actuació:	Arrel de la situació detectada per la Unió d'entitats de la Marina, i de les diferents entitats i agents que treballen i estan presents al territori, es fa necessari treballar coordinadament per tal d'optimitzar els recursos de que es disposen, es proposa articular una oferta d'activitats, tenint en compte les seves necessitats i estimular el treball de les famílies (tallers d'adults), la seva autonomia i autoestima. Portar a terme un seguit d'activitats i tallers per tal de **donar una resposta integrada i comunitària a les necessitats educatives del barri, coordinant i dinamitzant l'acció educativa del territori.** S'ha de potenciat la interacció escola – territori (famílies, entitats i serveis), com a referent de proximitat, apropat als infants i joves a la xarxa de recursos de la Marina i organitzant accions de sensibilització i formació a les famílies dels nois i joves. Alhora que s'ha d'elaborar un projecte compartit que cobreixi els interessos i mancances detectades als barris, reforçat la corresponsabilitat dels agents que treballen en l'àmbit educatiu formal i no formal i enfortint els processos de treball en xarxa . Agents que intervindran: Des de el Districte: Tècnics referents del territori de la Marina, referent d'educació, Serveis Socials: directora i educadora i APC´s. Des de les Entitats: Unió d'Entitats, Ona Nova, Agrupació d'Artistes de la Marina, Dones Artesanes, Esbart Bàrkeno, Grup Leza, JOC, esplai el Submarí, CEIP Can Clos, CEIP Enric Granados, EAP, Parròquia Mare de Déu de Port,AAVV Can Clos, AAVV la Vinya, AAVV Plus Ultra. Sectors de població a considerar: - Per criteris d'edat: infància, adolescents/joves, adults, gent gran i població en general. - Per col·lectius específics: persones nouvingudes, dones i altres.
Objectius:	- Crear espais per a compartir, apropar les persones y desenvolupar la pràctica de valors de cooperació i solidaritat entre els tres barris. - Enfortir els vincles de suport i reciprocitat i el treball en xarxa. - Reforçar el capital social dels barris. - Donar cobertura de manera integral a les diferents necessitats sòcio-educatives, salut... detectades a la franja d'infants , adolescents i joves de la zona.
Beneficiaris:	Els veïns dels barris de Can Clos, la Vinya i Plus Ultra i les cases de Foment, especialment infants, adolescents i joves i les seves famílies
Dotació econòmica prevista:	Inversió total: 142.000€ Font de finançament: Ajuntament de Barcelona (50%) i subvenció Fons de Barris (50%) Conceptes inclosos: costos de gestió amb IVA inclòs
Calendari de desplegament:	2012-2014
Organisme o àrea responsable:	Ajuntament de Barcelona: Districte de Sants-Montjuïc
Indicadors de realització:	- Constituir comissió de treball interagents - Nombre de reunions per a portar a terme les accions sobre la intervenció comunitària
Indicadors de resultat / impacte:	- Nombre d'accions realitzades - Nombre d'assistents - Nivell de satisfacció

CAMP 7:	PROGRAMES DE MILLORA SOCIAL, URBANÍSTICA I ECONÒMICA DEL BARRI
ACTUACIÓ:	**7.4 ESPAI PÚBLIC: UN ESPAI DE CONVIVÈNCIA ALS JARDINS DE CA L'ALENA**
TRANSVERSALITAT AMB CAMPS:	específicament actuacions 1.6, 3.3, 5.2, 7.8
Descripció de l'actuació:	**Dinamització dels Jardins de Ca l'Alena en el conjunt d'habitatges de "La Capa" els caps de setmana amb programació d'activitats quinzenals a l'aire lliure, per a tots els públics: familiar, joves, i adults.** Crear espais de comunicació entre persones d'edats diferents amb l'objectiu fonamental de potenciar el coneixement i el respecte mutu, especialment entre la gent gran i els infants. Trencar els estereotips respecte a les diferents edats, amb especial incidència en la creació de nous vincles de convivència i proximitat dins del barri, potenciant així la cohesió social. Per tal d'implementar l'actuació de la dinamització específica d'aquesta nova acció d'intervenció i promoció social, s'adequaran i milloraran els espais on es realitzaran les diferents intervencions incloses a l'actuació 1.6 L'actuació inclou 4 blocs d'actuació : 1. Informació i sensibilització del projecte a la població i als agents que hi participaran 2. Coordinació amb els centres educatius per crear algun espai o taller compartit entre els escolars (incloent-hi les escoles d'educació especial) i la gent gran.. 3. Disseny i implementació d'activitats entre equipaments i entitats del barri creant activitats noves com aprofitant algunes que ja formen part de la programació anual dels equipaments de referència. 4. Dinamització dels espais d'ús comú amb activitats que facilitin la interacció entre les diferents franges d'edat els caps de setmana amb programació d'activitats quinzenals a l'aire lliure, per a tots els públics: familiar, joves, adults, gent gran. Actuacions de petit format, properes al ciutadà, dirigides a: - Públic familiar els diumenges al matí, amb activitats infantils de teatre, màgia, titelles, pallassos... - Joves, adults i gent gran, els dissabtes i diumenges a la tarda amb activitats musicals : concerts, actuacions, cicles...
Objectius:	- Fer dels Jardins de Ca l'Alena un espai a l'aire lliure de convivència, lúdic, d'aprenentatge. - Sensibilitzar a la població del barri sobre la importància de les relacions intergeneracionals - Fomentar el treball en xarxa, establint canals de comunicació i coordinació entre les diferents entitats i equipaments per tal de millorar la cohesió social. - Crear i dur a terme accions, projectes i programes d'activitats adreçades al foment de les relacions intergeneracionals, especialment entre la gent gran i els infants. - Programar cicles d'activitats, implicant als artistes i les entitats del barri.. - Programar activitats que fomentin la fusió de cultures.
Beneficiaris:	Els veïns i veïnes del barri, fent especial atenció a la població infantil i a la gent gran
Dotació econòmica prevista:	Inversió total: 100.000€ Font de finançament: Ajuntament de Barcelona (50%) i subvenció Fons de Barris (50%) Conceptes inclosos: costos de gestió amb IVA inclòs
Calendari de desplegament:	2012-2014
Organisme o àrea responsable:	Ajuntament de Barcelona: Districte de Sants-Montjuïc
Indicadors de realització:	- Nombre d'entitats, centres educatius i equipaments del barri amb qui s'estableix contacte - Nombre d'activitats i projectes programats - Accions de comunicació adreçades a la població per la difusió de les activitats
Indicadors de resultat / impacte:	- Nombre d'activitats realitzades- Nombre de participants - Nombre de representacions públic familiar - Nombre representacions públic jove, adult i gent gran - Nombre de persones assistents a les representacions - Grau de satisfacció dels assistents

CAMP 7:	PROGRAMES DE MILLORA SOCIAL, URBANÍSTICA I ECONÒMICA DEL BARRI
ACTUACIÓ:	**7.5 PUNT MULTIMÈDIA: PROMOCIÓ CULTURAL EN XARXA**
TRANSVERSALITAT AMB CAMPS:	específicament actuacions 3.1, 3.2, 6.4, 7.8 i 7.9 (NF_B2)
Descripció de l'actuació:	El Punt Multimèdia "La Marina" és un equipament que posa a l'abast de tots els ciutadans (joves, adults i gent gran) les eines necessàries per descobrir, conèixer, aprendre, experimentar i utilitzar les noves tecnologies: informàtica bàsica, Internet, fotografia i vídeo digital, disseny gràfic i maquetació, animació, música digital, disseny i creació de pàgines WEB,... S'implementen noves dinàmiques orientades a **afavorir l'accés i formació a determinats col·lectius específics que tenen més dificultat per a accedir a les TIC, com són la gent gran, els i les joves desocupats que tenen un baix nivell formatiu i les dones adultes**. És disposa d'un espai dotat amb els recursos infraestructurals necessaris per a dur a terme aquest activitat: equips informàtics, perifèrics i programaris específics. El projecte respon a un concepte integral d'equipament obert, on els usuaris poden iniciar-se en el món de la informàtica, la telemàtica i el multimèdia, materialitzar les seves idees i donar a conèixer el resultat del seu treball, així com intercanviar coneixements i experiències entre ells. En totes les accions que es portin a terme es valoraran les iniciatives sorgides dels mateixos usuaris, per tal de potenciar la implicació d'aquests en l'equipament, i afavorir que aquests tinguin un paper actiu dins de la dinàmica de funcionament del mateix. Alhora, es tendirà a afavorir la interrelació del Punt Multimèdia amb els altres serveis i equipaments del barri: Centre Cívic "Casa del Rellotge", espai musical "La Bàscula", IES Montjuïc, Casal de gent gran "La Capa", Can Clos, associació de comerciants, etc. D'altra banda es potenciarà la realització d'activitats conjuntes i/o amb la col·laboració d'entitats, institucions i associacions, vinculades a l'àmbit de les noves tecnologies, tant a nivell de Districte com de ciutat amb tres gran àrees temàtiques: informàtica, internet i multimèdia.
Objectius:	- Potenciar el coneixement i l'ús de les tecnologies de la informació i la comunicació, i posar-les a l'abast del ciutadà. - Fomentar l'accés individual i col·lectiu a les noves tecnologies. - Potenciar l'espai multimèdia com un centre d'iniciatives i recursos que respongui a les necessitats reals d'informació, formació i creació a l'entorn de les noves tecnologies. - Incentivar i difondre la creació jove, la producció cultural generada a través de les noves tecnologies. - Potenciar la utilització d'aquestes com a mitjà expressiu i de comunicació d'idees, i com a recurs creatiu, comunitari i educatiu. - Afavorir l'apropament entre professionals i amateurs de les diferents disciplines multimèdia. - Donar suport a la producció cultural jove, oferint-los serveis, mitjans i eines que la facilitin - Vetllar perquè l'espai disposi de mitjans tecnològics d'última generació i en número suficient.
Beneficiaris:	Els veïns i veïnes del barri. Públic familiar (pares amb fills), joves i adults en general
Dotació econòmica prevista:	Inversió total: 135.000€ Font de finançament: Ajuntament de Barcelona (50%) i subvenció Fons de Barris (50%). Conceptes inclosos: costos de gestió amb IVA inclòs
Calendari de desplegament:	2012-2014
Organisme o àrea responsable:	Ajuntament de Barcelona: Districte de Sants-Montjuïc
Indicadors de realització:	- Comunicació de l'espai i programació actualitzada - Programació d'accions formatives adreçades a diferents col·lectius específics - Existència de difusió específica per a determinats col·lectius - Renovació/actualització del parc d'ordinadors - Existència d'iniciatives conjuntes i/o de suport a la programació d'altres espais que treballin interconnectats - Visibilitat de produccions culturals fetes per a joves
Indicadors de resultat / impacte:	- Núm. d'accions formatives realitzades - Núm. de persones que han passat per les accions formatives - Núm. de persones pertanyents a col·lectius específics que s'han beneficiat de les accions - Grau de satisfacció amb la formació rebuda i amb les condicions de l'espai i els mitjans tecnològics - Número d'iniciatives compartides amb altres agents proposades i realitzades



CAMP 7:	PROGRAMES DE MILLORA SOCIAL, URBANÍSTICA I ECONÒMICA DEL BARRI
ACTUACIÓ:	**7.6 PROMOCIÓ SOCIOCULTURAL I PARTICIPACIÓ DELS JOVES A "LA BÀSCULA" MUSICAL**
TRANSVERSALITAT AMB CAMPS:	3 i específicament actuacions 3.1, 4.1, 7.7 i 7.8
Descripció de l'actuació:	La música es un dels millors canals d'expressió i de comunicació entre joves i entre cultures diferents. L'espai musical "La Bàscula" treballa per oferir un espai comú pels joves de La Marina. Diversos grups musicals del barri assagen a "La Bàscula" i organitzen conjuntament festivals identificatius de la Marina, en els que tots aquests grups actuen, convidant també a grups de la resta de la ciutat a participar. D'altra banda un centenar de grups de la ciutat passa cada any per "La Bàscula" per participar en concerts o fer-ne ús dels diversos serveis que ofereix l'espai. Les línies d'aquesta actuació són: Formació musical no reglada, Suport als grups musicals i Programació Jove. Amb aquesta actuació es pretén donar més suport als grups musicals de "La Vinya, Can Clos i Plus Ultra" millorant els mitjans tècnics i amb la possibilitat d'organitzar activitats d'àmbit territorial. S'incorporarà **una nova línia de treball en inter i multiculturalitat amb la participació de grups musicals de cultures i procedències diverses**, donant suport a la creació d'aquests grups per: - Formació en producció d'esdeveniments i management, espais d'assaig i equips. - Concerts i festivals músics i públics de cultures diverses. - Suport a la creació de productes conjunts i difusió d'aquests productes.
Objectius:	- Informar, assessorar i formar als joves músics. - Potenciar la capacitat d'autoorganització dels grups. - Oferir mitjans, eines, i recursos adequats per a la producció artística musical. - Possibilitar que els grups musicals novells del barri i la ciutat trobin escenari per actuar. - Establir ponts entre els grups musicals de base i la música alternativa, i entre el mon amateur i el professional. - Donar a conèixer les tendències mes novadores, oferint una programació musical diversa en quant estil i propostes. - Donar suport al teixit associatiu del territori, en especial les associacions de joves i grups musicals.
Beneficiaris:	Grups musicals de joves del barri, associacions de joves, joves del barri en general
Dotació econòmica prevista:	Inversió total: 100.000€ Font de finançament: Ajuntament de Barcelona (50%) i subvenció Fons de Barris (50%) Conceptes inclosos: costos de gestió amb IVA inclòs
Calendari de desplegament:	2013-2014
Organisme o àrea responsable:	Ajuntament de Barcelona: Districte de Sants-Montjuïc
Indicadors de realització:	- Nombre d'equips comprats i o actualitzats
Indicadors de resultat / impacte:	-Nombre d'activitats de formació musical -Nombre de joves del barri participants en formació musical -Nombre de suports als grups musicals del barri -Nombre de grups musicals del barri participants en formació musical -Nombre de concerts i festivals -Nombre de joves participants en la programació de concerts i festivals -Nombre d'enregistraments amb grups musicals del barri

CAMP 7:	PROGRAMES DE MILLORA SOCIAL, URBANÍSTICA I ECONÒMICA DEL BARRI
ACTUACIÓ:	**7.7 DINAMITZACIÓ DELS BUCS D'ASSAIG MUSICALS A LA "BÀSCULA"**
TRANSVERSALITAT AMB CAMPS:	específicament actuacions 3.1, 4.1, 7.6, 7.8 i NF_Z5
Descripció de l'actuació:	La música és l'art més abstracte i eteri dins les arts. Es pot crear música sense necessitat d'estudiar en centres oficials i reglats, perquè hi ha espais musicals públics on les músiques populars i els projectes musicals dels joves hi tenen cabuda i els aixopluguen. "La Bàscula" Musical ofereix als joves creadors que no volen estudis reglats, ni volen un seguiment i control de la seva música, l'oportunitat de crear i compondre tot cercant els seus propis objectius: creació lliure, participació, socialització i generació de xarxa ciutadana. Molts usen els bucs com a espai lúdic, simplement per passar el temps, sense cap objectiu més que el passar l'estona amb grups de la seva edat, i anar generant coses. Però aquest treball genera espais de relació i creació. A la que passa el temps el més habitual és voler mostrar el que es treballa als altres. A aquest objectiu de visualitzar l'activitat creativa dels joves músics del barri i el districte, volem contribuir-hi amb la dotació d'equipaments tècnics i dinamització de dos bucs d'assaigs. Un local d'assaig és funcional quan la proposta requereix d'equips d'amplificació i bateria, ja que a casa o a locals no insonoritzats causa problemes de convivència. Per tant, es crea un espai adient per assolir: zona de creació, formació en música, xarxes socials, participació i socialització. Una actuació que consistirà en la dotació tècnica de dos bucs (sales) d'assaigs, degudament insonoritzats, l'optimització dels bucs i dels seus recursos, i la **projecció a l'exterior dels productes musicals que es generin mitjançant la figura del dinamitzador.**
Objectius:	- Fer del Centre un referent en recursos musicals i facilitar tot un seguit de recursos de difícil accés. - Oferir un servei d'orientació i assessorament al músic: legislació, drets d 'autor, management, enregistrament de disc, maquetes, contractes discogràfics, difusió de la pròpia creació, i producció concerts. - Potenciar que els usuaris aprofitin aquest servei. - Fomentar activitats culturals, artístiques i formatives alhora desenvolupar la part creativa. - Afavorir la relació, el intercanvi d'experiències i la comunicació entre músics mitjançant la realització de concerts conjunts, intercanvi de grups ... - Enriquir la convivència, el respecte a la diversitat i la lluita contra les desigualtats. - Recolzar les iniciatives musicals del barri, el districte i la ciutat. - Fer al músic jove actor fonamental per tal d'implicar-los en al promoció i difusió de la creació musical jove. - Ampliar més encara la base de dades de músics i usuaris del districte. - Ampliar l'ús de les TIC's aplicades al món de la música, mitjançant cursos de formació. - Fer promoció i difusió dels grups usuaris dels bucs.
Beneficiaris:	Grups musicals del districte, principalment aquells que comencen, i joves en risc social
Dotació econòmica prevista:	Inversió: equips 16.000€ i dinamitzador 60.000€ (20.000€ per any). Total: 76.000€ Font de finançament: Ajuntament de Barcelona (50%) i subvenció Fons de Barris (50%) Conceptes inclosos: costos de gestió amb IVA inclòs
Calendari de desplegament:	2013-2014
Organisme o àrea responsable:	Ajuntament de Barcelona: Districte de Sants-Montjuïc
Indicadors de realització:	- Nombre d'equips comprats - Construcció d'espais acabats
Indicadors de resultat / impacte:	- Nombre de grups que fan ús dels grups - Hores d'assaig als bucs - Nombre d'activitats i accions amb adolescents, joves i grups en situació de risc social - Nombre d'entitats que fan ús dels bucs d'assaig - Nombre de suport a grups del barri i districte - Nombre de grups nous creats al voltant dels bucs d'assaig

CAMP 7:	PROGRAMES DE MILLORA SOCIAL, URBANÍSTICA I ECONÒMICA DEL BARRI
ACTUACIÓ:	**7.8 INTERVENCIÓ EN MEDI OBERT**
TRANSVERSALITAT AMB CAMPS:	específicament actuacions 1.1, 1.2, 1.5, 1.6, 5.2, 6.1, 6.2, 7.3, 7.4, 7.5, 7.6 i 7.7
Descripció de l'actuació:	Degut al significatiu nombre d'infants i adolescents que viuen en aquests barris, a les necessitats específiques que acompanyen aquestes franges d'edat i a la presència, en el cas de determinats col·lectius, de factors de risc que comprometen el seu benestar i desenvolupament saludable (absentisme i fracàs escolar, presència continuada al carrer fins i tot a les nits, manca de recursos educatius i d'acompanyament, situacions sociofamiliars complicades,...), considerem indispensable una actuació preventiva i de suport. Per això es planteja la intervenció de dos educadors de carrer en població infantil i juvenil a partir del medi obert. Es tracta d'**incidir en processos de socialització que són causa de situacions d'inadaptació i/o marginació en determinades persones i/o col·lectius.** Es fan activitats de prospecció, treball educatiu relacional amb grups d'adolescents i joves al carrer, activitats de lleure, orientació i acompanyament dels joves de recursos existents. També es fa la coordinació amb els recursos i serveis del territori.
Objectius:	- Detectar, prevenir i intervenir en situacions de risc social en adolescents i joves, orientar-los als recursos existents. - Afavorir la participació d'adolescents i joves en les activitats i els recursos del territori. - Atendre les demandes de la comunitat adulta, incidint en la seva sensibilització respecte a la problemàtica de la població objecte d'intervenció. - Potenciar la implicació de la comunitat en la resolució dels conflictes detectats en el medi obert. - Fer participar a la població jove/adolescent d'un us responsable i cívic dels espais públics.
Beneficiaris:	Adolescents i joves, població en general
Dotació econòmica prevista:	Inversió total: 285.000€ Font de finançament: Ajuntament de Barcelona (50%) i subvenció Fons de Barris (50%) Conceptes inclosos: costos de gestió amb IVA inclòs
Calendari de desplegament:	2011-2014
Organisme o àrea responsable:	Ajuntament de Barcelona: Districte de Sants-Montjuïc
Indicadors de realització:	- Nombre d'entrevistes realitzades amb adolescents i joves i agents socials - Nombre d'acompanyaments - Nombre d'activitats socio-culturals i /o formatives realitzades amb adolescents i joves
Indicadors de resultat / impacte:	- Nombre d'adolescents i joves en que s'ha intervingut - Nombre de grups en que s'ha intervingut - Nombre de demandes ateses/rebudes - Índex de participació en les activitats

CAMP 7:	PROGRAMES DE MILLORA SOCIAL, URBANÍSTICA I ECONÒMICA DEL BARRI
ACTUACIÓ:	**7.9 PROMOCIÓ ECONÒMICA**
TRANSVERSALITAT AMB CAMPS:	1 i 2, i específicament actuacions 1.1, 1.2, 1.4, 1.6, 5.2, 6.4, 7.5 (NF_Z2 i Z3)
Descripció de l'actuació:	Algunes zones de l'àrea presenten abundants locals tancats, especialment el carrer dels Ferrocarrils Catalans i els interiors d'illa dels jardins de la Mediterrània. **El nombre de locals sense activitat al conjunt de "La Vinya, Can Clos, Plus Ultra" és d'un 27,58%, percentatge molt elevat comparativament amb la mitjana de la ciutat (15%).** Pràcticament totes les plantes baixes són locals, sense presència d'habitatge. Aquest fet, i la possible manca de demanda de locals per a altres activitats no centrades en el comerç quotidià, explica la sobreoferta de locals, molt visible per les persianes tancades en algunes zones. Elaborar una diagnosi precisa sobre la situació actual del comerç i altres activitats productives o de servei al barri, tant des del punt de vista de l'oferta com del de la demanda (hàbits de consum dels veïns/es de la zona, necessitats no cobertes...) i plantejar la viabilitat d'un pla de dinamització comercial i endegament de noves iniciatives de desenvolupament local. Donar suport a les associacions de comerciants existents a la zona, amb la cessió d'un local municipal i la potenciació de formació específica.
Objectius:	- Obtenir un diagnòstic precís de la situació tant pel que fa a l'oferta com a la demanda, i desenvolupar accions concretes que ajudin a millorar la situació actual. - Contribuir a evitar la degradació urbana de l'entorn amb accions que contrarestin la proliferació de locals inactius i amb persianes baixades. - Millora de la cohesió social. - Potenciar la relació entre l'associació de comerciants i l'associació de concessionaris del Mercat de La Marina, per optimitzar recursos i millorar l'impacta. - Facilitar recursos formatius i infraestructurals per a dinamitzar l'associacionisme comercial a l'àrea. - Incentivar la millora de la qualitat del comerç.
Beneficiaris:	Població en general del barri i, específicament, comerciants de la zona
Dotació econòmica prevista:	Inversió total: 45.000€ Font de finançament: Ajuntament de Barcelona (50%) i subvenció Fons de Barris (50%) Conceptes inclosos: costos de gestió amb IVA inclòs
Calendari de desplegament:	2011
Organisme o àrea responsable:	Ajuntament de Barcelona: Districte de Sants-Montjuïc
Indicadors de realització:	- Disponibilitat i utilització del local municipal - Publicació de la diagnosi de l'oferta i la demanda existent al barri - Plantejament i desenvolupament d'alguna iniciativa conjunta entre les dues associacions de comerciants
Indicadors de resultat / impacte:	- Nombre de trobades entre l'associació de comerciants i l'associació de concessionaris del Mercat de La Marina - Nombre d'iniciatives conjuntes portades a terme - Nombre de cursos programats i realitzats - Nombre de comerços que han assistit als cursos - Nombre de comerços que han millorat la seva imatge - Nombre de locals que "aixequen les seves persianes" - Nombre d'activitats noves de caire comercial i/o de servei que s'implementen a l'àrea



CAMP 8:	ACCESSIBILITAT I SUPRESSIÓ DE BARRERES ARQUITECTÒNIQUES
ACTUACIÓ:	**8.1 SUPRESSIÓ DE BARRERES ARQUITECTÒNIQUES A L'ENTORN DE CAN CLOS**
TRANSVERSALITAT AMB CAMPS:	específicament actuacions 1.1, 1.2, 1.3 (NF_Z1)
Descripció de l'actuació:	Can Clos situat en la vessant sud-oest de la Muntanya de Montjuïc, degut a la seva orografia presenta dificultats topogràfiques i en conseqüència uns accessos difícils amb múltiples barreres arquitectòniques. En compliment del Codi d'Accessibilitat de Catalunya es creen recorreguts adaptats amb rampes que s'organitzen amb trams de pendent màxima del 8% i una llargària màxima de vint metres amb els corresponents replans de descans i, tractament dels espais verds resultants. Es preveu en la mesura que sigui possible **modificar l'actual topografia amb la reurbanització prevista (actuacions 1.1 i 1.2) per aconseguir uns espais públics i habitatges més accessibles**, amb itineraris vertebradors accessibles que organitzin i optimitzin l'ús de l'espai públic. Tanmateix es millora l'accessibilitat donant continuïtat al carrer Diligències fins el carrer dels Ferrocarrils Catalans, (actuació 1.3), a través del carrer Morrot de Can Clos, actualment sense pavimentar, fins el carrer dels Ferrocarrils Catalans configurant en aquest punt la nova ronda peatonal a Can Clos, alternativa al camí existent en una situació precària, insegura i de difícil accés. Alhora s'acondiciona el passatge de Can Clos des de el mateix carrer, amb un recorregut practicable, eliminant la escala existent provisional d'accés al C.N. Montjuïc (actuació NF_Z8)
Objectius:	- Crear nous itineraris accessibles, específicament amb la construcció d'un nou accés al recinte escolar CEIP Can Clos, convertint en pas de vianants el carrer de Can Clos i la part del carrer de la Pedrera del Mussol compresa entre la cruïlla amb el carrer de Can Clos i l'accés al CEIP. - Completar la nova ronda peatonal a Can Clos, alternativa al camí existent en una situació molt precària, insegura i de difícil accés, sense barreres arquitectòniques. - Compliment del Codi d'Accessibilitat de Catalunya. - Millorar la connectivitat interna.
Beneficiaris:	Veïns i veïnes del barri
Dotació econòmica prevista:	Inversió total: finançament inclòs a 1.1 Font de finançament: Ajuntament de Barcelona (50%) i subvenció Fons de Barris (50%) Conceptes inclosos: honoraris, cost estimat de l'execució de l'obra, amb IVA inclòs.
Calendari de desplegament:	2010-2012
Organisme o àrea responsable:	Ajuntament de Barcelona: Districte de Sants-Montjuïc
Indicadors de realització:	- m2 condicionats
Indicadors de resultat / impacte:	- Índex de satisfacció - Millora de la imatge urbana



CAMP 8:	ACCESSIBILITAT I SUPRESSIÓ DE BARRERES ARQUITECTÒNIQUES
ACTUACIÓ:	**8.2 NOVA ACCESSIBILITAT ALS EQUIPAMENTS**
TRANSVERSALITAT AMB CAMPS:	3
Descripció de l'actuació:	Per a garantir l'accessibilitat es proposa intervenir amb la **supressió barreres arquitectòniques als equipaments de "La Capa", "Casa del Rellotge", "La Vinya" i "La Bàscula".** Es preveu en la mesura que sigui possible aconseguir uns equipaments més accessibles, amb itineraris vertebradors que organitzin i optimitzin el seu ús en compliment del Codi d'Accessibilitat de Catalunya. Es creen recorreguts adaptats amb rampes que s'organitzen amb trams de pendent màxima del 8% i una llargària màxima de vint metres amb els corresponents replans de descans, col·locació de paviments antilliscants i baranes. Instal·lació de plataformes elevadores, específicament implantació d'un aparell elevador al Casal Gent Gran "La Capa". Unes millores en aquests equipaments en matèria d'accessibilitat que es completaran amb l'adequació de serveis adaptats, i senyalització i identificació d'espais amb eliminació de barreres arquitectòniques.
Objectius:	- Crear nous itineraris accessibles - Compliment del Codi d'Accessibilitat de Catalunya - Millorar la connectivitat interna
Beneficiaris:	Veïns i veïnes del barri
Dotació econòmica prevista:	Inversió total: 300.000€ Font de finançament: Ajuntament de Barcelona (50%) i subvenció Fons de Barris (50%) Conceptes inclosos: honoraris, cost estimat de l'execució de l'obra, amb IVA inclòs.
Calendari de desplegament:	2011
Organisme o àrea responsable:	Ajuntament de Barcelona: Districte de Sants-Montjuïc
Indicadors de realització:	- m2 condicionats
Indicadors de resultat / impacte:	- Índex de satisfacció - Millora de la imatge urbana

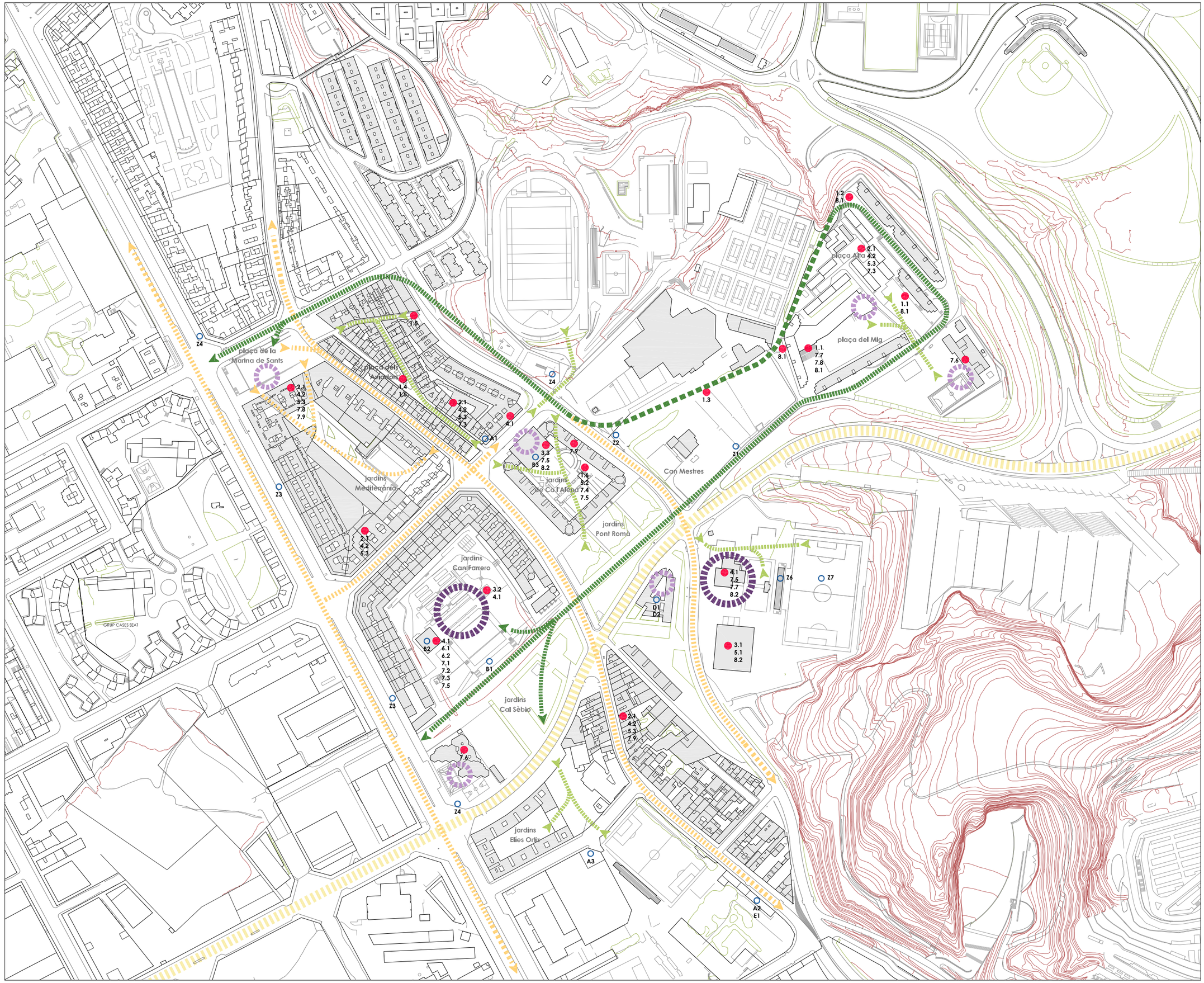

PROJECTE D'INTERVENCIÓ PER A LA MILLORA INTEGRAL LA VINYA-CAN CLOS-PLUS ULTRA (Sants - Montjuïc)

Llei 2/2004 de 4 de juny, de millora de barris, àrees urbanes i viles que requereixen una atenció especial

N

maig 2009
escala Din A3: 1:3500

C11b

Síntesi

Ajuntament de Barcelona

D QUADRES RESUM

Quadre resum INDICADORS

Quadre resum ACTUACIONS

Quadre resum CALENDARI DESPLEGAMENT

QUADRE RESUM INDICADORS — **PROJECTE D'INTERVENCIÓ PER A LA MILLORA INTEGRAL DE L'ÀREA URBANA DE LA VINYA, CAN CLOS, PLUS ULTRA, 2010-2014**

	NÚM.	INDICADOR	ÀREA	MUNICIPI	CATALUNYA	PUNTUACIÓ	*FONT*
A	**PROCESSOS DE REGRESSIÓ URBANÍSTICA I DÈFICITS D'EQUIPAMENTS I SERVEIS**						
	A.1	VALOR CADASTRAL	78,50%	100,00%		**5,0**	*Ajuntament, 2009.*
	A.2	% EDIFICIS EN MAL ESTAT I RUÏNÓS / TOTAL EDIFICIS	14,08%	5,61%	2,60%	**5,0**	*Cens 2001, Idescat.*
	A.3	% EDIFICIS SENSE AIGUA CORRENT / TOTAL EDIFICIS	0,85%	0,38%	0,77%	**0,4**	*Cens 2001, Idescat.*
	A.4	% EDIFICIS SENSE EVACUACIÓ D'AIGÜES RESIDUALS / TOTAL EDIFICIS	1,13%	0,48%	1,47%	**0,0**	*Cens 2001, Idescat.*
	A.5	% EDIFICIS DE 4 O MÉS PLANTES SENSE ASCENSOR / TOTAL EDIFICIS DE 4 PLANTES O MÉS	44,02%	48,08%	54,93%	**0,0**	*Cens 2001, Idescat.*
B	**PROBLEMES DEMOGRÀFICS**						
	B.1	DENSITAT: HABITATGES / HECTÀREA	131,54	74,80	1,04	**1,6**	*Cens 2001, Idescat.*
	B.2	% VARIACIÓ DE LA POBLACIÓ ((pob. 2009 - pob. 2004) / pob. 2004)	-0,74%	2,72%	9,72%	**1,7**	*Padró 2004 i 2009, Idescat.*
	B.3	% DEPENDÈNCIA GLOBAL	42,93%	47,68%	47,33%	**0,0**	*Padró 2009, Idescat.*
	B.4	% POBLACIÓ ESTRANGERA EXTRACOMUNITÀRIA / TOTAL POBLACIÓ	13,81%	12,86%	11,75%	**2,1**	*Padró 2009, Idescat.*
C	**PROBLEMES ECONÒMICS, SOCIALS O AMBIENTALS**						
	C.1	% PERSONES QUE REBEN PENSIONS ASSISTENCIALS I NO CONTRIBUTIVES / TOTAL POBLACIÓ	0,97%	0,96%	0,75%	**1,1**	*Ajuntament, 2008.*
	C.2	TAXA D'ATUR (% ATURATS / ACTIUS)	14,75%	10,85%	10,17%	**4,6**	*Cens 2001, Idescat.*
	C.3	ZONES VERDES PREVISTES EN EL PLANEJAMENT GENERAL QUE NO S´HAN EXECUTAT	23,75%			**1,2**	*Ajuntament, 2009.*
	C.4	% POBLACIÓ DE MES DE 10 ANYS SENSE TÍTOL BATXILLERAT O SENSE CICLES FP	71,16%	54,59%	65,50%	**5,0**	*Cens 2001, Idescat.*
D	**DÈFICITS SOCIALS I URBANS: PROBLEMÀTICA DE DESENVOLUPAMENT LOCAL**						
	D.1	DÈFICIT DE TRANSPORT PÚBLIC:				**0,0**	
		DISPOSA DE MITJANS DE TRANSPORT PÚBLIC? (si/no)	si				*Ajuntament, 2009.*
		FREQUÈNCIA MITJANA PAS TRANSPORT PÚBLIC EN HORARI LABORAL >30 MINUTS? (si/no)	no				*Ajuntament, 2009.*
	D.2	DÈFICIT DE PLACES D'APARCAMENT:				**5,0**	
		DISPOSA D'APARCAMENTS PÚBLICS? (si/no)	no				*Ajuntament, 2009.*
		HABITATGES QUE DISPOSEN D'APARCAMENT PRIVAT <50%? (si/no)	si				*Ajuntament, 2009.*
	D.3	% LOCALS INACTIUS	27,71%	15,00%		**2,5**	*Cens 2001, Idescat.*
	D.4	% PERSONES EN RISC D'EXCLUSIÓ SOCIAL	22,60%	0,00%		**5,0**	*Ajuntament, 2009.*

PUNTUACIÓ TOTAL **40,1**

seccions censals 03057, 03073, 03074, 03075 i 03077 (seccionat 1482)

la secció censal 03057 inclou la 03078 (seccionats 1491 i 1484)

INDICADORS CONDICIÓ D'ÀREA URBANA D'ATENCIÓ ESPECIAL **TOTAL PUNTUACIÓ: 40,1**

LA VINYA-CAN CLOS-PLUS ULTRA, BARCELONA

Municipi: 08019 Barcelona, districte 03 Sants Montjuïc, seccions censals 03057, 03073, 03074, 03075, 03077 (seccionat 1482) i 03078 (seccionats 1491 i 1484)
nota: l'àmbit proposat inclou parcialment la secció censal 74, no inclosa als càlculs.

a) processos de regressió urbanística i dèficits d'equipaments i serveis

a1) valor cadastral mitjà de l'àrea urbana

Font: Ajuntament de Barcelona 2009

	€/m2	mun=100	dif. mun.	1/5	puntuació
barri	514,34	78,50	-21,50%	-4,30%	5,00
Barcelona	655,20	100,00			

a2) % edificis en mal estat i ruinós / total edificis destinats principalment a habitatge.

Font: Cens 2001, Idescat.

	mal estat-ruinós	total edificis	% del total	dif. Catalunya	puntuació
barri	50	355	14,08%	11,48%	5,00
Barcelona	4.174	74377	5,61%		
Catalunya	27.742	1065458	2,60%		

a3) % edificis sense aigua corrent / total edificis destinats principalment a habitatge.

Font: Cens 2001, Idescat.

	sense aigua corrent	total edificis	% del total	dif. Catalunya	puntuació
barri	3	355	0,85%	0,08%	0,38
Barcelona	279	74377	0,38%		
Catalunya	7.729	1065458	0,77%		

a4) % edificis sense evacuació aigües residuals / total edificis dest. principalment a habitatge.

Font: Cens 2001, Idescat.

	sense evac.aigua	total edificis	% del total	dif. Catalunya	puntuació
barri	4	355	1,13%	-0,35%	0,00
Barcelona	355	74377	0,48%		
Catalunya	15.686	1065458	1,47%		

a5) % edificis de 4 o més plantes sense ascensor / total edificis habitatge de 4 plantes o més.

Font: Cens 2001, Idescat.

	>4 plantes sense asc.	total edificis>4p	% del total	dif. Catalunya	dif./2	puntuació
barri	81	184	44,02%	-10,91%	-5,45%	0,00
Barcelona	20.876	43.419	48,08%			
Catalunya	79.437	144620	54,93%			

b) problemes demogràfics

b1) densitat de població: habitatges per hectàrea

Font: Cens 2001, Idescat.

	habitatges	superfície (ha)	habitatges/ha	> 100 hab./ha	dif./20	puntuació
barri	4.371	33,23	131,54	31,5	1,6	1,58
Barcelona	758.462	10.140	74,80			
Catalunya	3.314.155	3.189.530	1,04			

b2) descens de població o creixement accelerat en els darrers 5 anys

Font: Padró 2004 i 2009, Idescat

	població 2004	població 2009	% creixement	dif. municipi	dif./2	puntuació
barri	10.851	10.771	-0,74%	-3,46%	-1,73%	1,73
Barcelona	1.578.546	1.621.537	2,72%			
Catalunya	6.813.319	7.475.420	9,72%			

b3) població dependent 2009

Font: Padró 2009, Idescat

	<15 i > 65 anys	població 15-64	% dependents	dif. Catalunya	dif./2	puntuació
barri	3.235	7.536	42,93%	-4,4%	-2,20%	0,00
Barcelona	523.546	1.097.991	47,68%			
Catalunya			47,33%			

b4) % població immigrant extracomuntària

Font: Padró 2009, Idescat

	extracomunitaris	població 2009	% extracom.	dif. Catalunya	puntuació
barri	1.488	10.771	13,81%	2,06%	2,06
Barcelona	208.602	1.621.537	12,86%		
Catalunya	878.362	7.475.420	11,75%		

c) problemes econòmics, socials o ambientals

c1) % persones que reben pensions assistencials i no contributives / total població

(1) Font: Idescat, any 2008

(2) Font: Ajuntament de Barcelona 2008

		p. no contributives		p. assistencials		total	total	%	dif./0,2	puntuació
		invalidesa	jubilació	malatia	vellesa	beneficiaris	població			
barri	(2)					104	10.771	0,97%	0,2%	1,06
Barcelona	(1)	7.648	7.977	4	9	15.638	1.621.537	0,96%	0,2%	1,06
Catalunya	(1)	25033	32652	73	40	57798	7.475.420	0,75%		

c2) taxa d'atur (% aturats / actius)

Font: Cens 2001, Idescat.

	aturats	pob.activa	%	dif. Catalunya	puntuació
barri	744	5.043	14,75%	4,58%	4,58
Barcelona	78.564	723.983	10,85%		
Catalunya	318.935	3.135.423	10,17%		

c3) zones verdes previstes al planejament no executades

Font: Ajuntament de Barcelona 2009

	m2 Zona verda	executat	no executat	% del total	puntuació
barri	121.362	92.535	28.827	23,75%	1,19

c4) Població de més de 10 anys sense títol de batxillerat o sense cicles de FP

Font: Cens 2001, Idescat

	>10 sense títol	pob.>10anys	% del total	dif. Catalunya	puntuació
barri	6.699	9.414	71,16%	5,66%	5,00
Barcelona	745.310	1.365.313	54,59%		
Catalunya	3.751.154	5.724.420	65,50%		

d) dèficits socials i urbans

d1) dèficit de transport públic

Font: Ajuntament de Barcelona 2009

	puntuació
Hi ha diverses línies de bus La freqüència mitjana de pas en horari laboral NO es més gran de 30'	0,00

d2) dèficit de places d'aparcament

Font: Ajuntament de Barcelona 2009

Font: Cens 2001, Ine

			puntuació
aparcament públic a l'àmbit	no		
habitatges que disposen d'aparcament privat<50%? (si/no)	si	el 77,63% no te aparcament	5,00

d3) baixa activitat econòmica: % locals inactius

Font: Cens 2001, Idescat

	locals inactius	total locals	% del total	diferència	dif./5	puntuació
barri	120	433	27,71%	12,72%	2,54%	2,54
Barcelona	16.610	110.752	15,00%			

d4) Persones en risc d'exclusió social.

Font: Ajuntament de Barcelona 2009

	renda familiar disponible RFD	% persones en risc d'exclusió	diferència	puntuació
barri	77,40	22,60%	22,60%	5,00
Barcelona	100,00	0,00%		

PROJECTE D'INTERVENCIÓ PER A LA MILLORA INTEGRAL DE L'ÀREA URBANA DE LA VINYA-CAN CLOS-PLUS ULTRA

NÚM.	ACTUACIÓ	AJUNTAMENT 2010-2014	ALTRES 2010-2014	SUBVENCIÓ FONS DE BARRIS 2010-2014	PRESSUPOST APROVAT TOTAL 2010-2014
MILLORA DE L'ESPAI PÚBLIC I DOTACIÓ D'ESPAIS VERDS					
1.1	NOVA URBANITZACIÓ A L'ESPAI PÚBLIC DE CAN CLOS	2.139.370,00	0,00	2.139.370,00	4.278.740,00
1.2	NOVA PLAÇA A LA PART ALTA CAN CLOS	210.630,00	0,00	210.630,00	421260,00
1.3	ADQUISICIÓ DE SÒL I URBANITZACIÓ PER CONNEXIÓ CARRERS DILIGÈNCIES - FERROCARRILS CATALANS	1.900.000,00	0,00	1.900.000,00	3.800.000,00
1.4	ADQUISICIÓ DE SÒL PER A NOU ESPAI PÚBLIC RESULTANT DE LA MPGO A PLUS ULTRA	1.772.000,00	0,00	1.772.000,00	3.544.000,00
1.5	URBANITZACIÓ NOVA PLAÇA I CARRERS INTERIORS AVIADORS FRANCO, RUIZ DE ALDA I DURAN	395.000,00	0,00	395.000,00	790.000,00
1.6	REURBANITZACIÓ DELS JARDINS CA L'ALENA ALS HABITATGES DE "LA CAPA"	384.500,00	0,00	384.500,00	769.000,00
	SUBTOTAL CAMP 1	6.801.500,00	0,00	6.801.500,00	13.603.000,00
REHABILITACIÓ I EQUIPAMENT DELS ELEMENTS COL.LECTIUS DELS EDIFICIS					
2.1	REHABILITACIÓ I EQUIPAMENT DELS ELEMENTS COL.LECTIUS DELS EDIFICIS	0,00	550.000,00	550.000,00	1.100.000,00
	SUBTOTAL CAMP 2	0,00	550.000,00	550.000,00	1.100.000,00
PROVISIÓ D'EQUIPAMENTS PER AL'ÚS COL.LECTIU					
3.1	MILLORES A L'EQUIPAMENT MUNICIPAL "LA BÀSCULA"	250.000,00	0,00	250.000,00	500.000,00
3.2	EDIFICI NOVA CONSTRUCCIÓ EQUIPAMENT CÍVIC I CULTURAL ALS JARDINS DE "CAN FARRERO"	1.121.000,00	0,00	1.121.000,00	2.242.000,00
3.3	MILLORES AL CASAL DE GENT GRAN "LA CAPA"	100.000,00	0,00	100.000,00	200.000,00
	SUBTOTAL CAMP 3	1.471.000,00	0,00	1.471.000,00	2.942.000,00
INCORPORACIÓ DE LES TECNOLOGIES DE LA INFORMACIÓ EN ELS EDIFICIS					
4.1	INSTAL.LACIÓ DE FIBRA ÒPTICA ALS EQUIPAMENTS: "LA BÀSCULA", "CASA DEL RELLOTGE" I "LA VINYA"	50.000,00	0,00	50.000,00	100.000,00
4.2	AJUDES A LA REHABILITACIÓ EN L'APLICACIÓ DE NOVES TECNOLOGIES ALS EDIFICIS	0,00	40.000,00	40.000,00	80.000,00
	SUBTOTAL CAMP 4	50.000,00	40.000,00	90.000,00	180.000,00
FOMENT DE LA SOSTENIBILITAT DEL DESENVOLUPAMENT URBÀ					
5.1	INSTAL.LACIÓ DE PLAQUES SOLARS A L'EQUIPAMENT ESPORTIU MUNICIPAL DE "LA BÀSCULA"	90.000,00	0,00	90.000,00	180.000,00
5.2	JARDINS URBANS SOSTENIBLES DE CA L'ALENA (finançament inclòs a 1.6)	0,00	0,00	0,00	0,00
5.3	MILLORES DE L'AILLAMENT TÈRMIC ALS EDIFICIS	0,00	100.000,00	100.000,00	200.000,00
	SUBTOTAL CAMP 5	90.000,00	100.000,00	190.000,00	380.000,00
EQUITAT DE GÈNERE EN L'ÚS DE L'ESPAI URBÀ I DELS EQUIPAMENTS					
6.1	USOS DEL TEMPS: TEMPS DE BARRI TEMPS EDUCATIU COMPARTIT	42.500,00	0,00	42.500,00	85.000,00
6.2	TEMPS DE BARRI, TEMPS COMPARTIT: CONCILIAR LA VIDA LABORAL I FAMILIAR	26.000,00	0,00	26.000,00	52.000,00
6.3	PROMOCIÓ D'ACTIVITATS GRUPALS I COMUNITÀRIES AMB DONES	30.000,00	0,00	30.000,00	60.000,00
6.4	PROMOCIÓ DE L'ÚS DE LES TIC EN LES DONES	7.500,00	0,00	7.500,00	15.000,00
	SUBTOTAL CAMP 6	106.000,00	0,00	106.000,00	212.000,00
PROGRAMES DE MILLORA SOCIAL, URBANÍSTICA I ECONÒMICA DEL BARRI					
7.1	PLA ESTRATÈGIC DE PARTICIPACIÓ I COMUNICACIÓ	50.000,00	0,00	50.000,00	100.000,00
7.2	OFICINA TÈCNICA (1,5% S./20.000.000€)	150.000,00	0,00	150.000,00	300.000,00
7.3	INTERVENCIÓ COMUNITÀRIA. TREBALL EN XARXA AMB INFANTS, JOVES I FAMÍLIES	71.000,00	0,00	71.000,00	142.000,00
7.4	ESPAI PÚBLIC: UN ESPAI DE CONVIVÈNCIA ALS JARDINS DE CA L'ALENA	50.000,00	0,00	50.000,00	100.000,00
7.5	PUNT MULTIMEDIA. PROMOCIÓ CULTURAL EN XARXA	67.500,00	0,00	67.500,00	135.000,00
7.6	PROMOCIÓ SOCIOCULTURAL I PARTICIPACIÓ DELS JOVES A LA BÀSCULA MUSICAL	50.000,00	0,00	50.000,00	100.000,00
7.7	DINAMITZACIÓ BUCS D'ASSAIG MUSICALS DE LA BÀSCULA	38.000,00	0,00	38.000,00	76.000,00
7.8	INTERVENCIÓ EN MEDI OBERT	142.500,00	0,00	142.500,00	285.000,00
7.9	PROMOCIÓ ECONÒMICA	22.500,00	0,00	22.500,00	45.000,00
	SUBTOTAL CAMP 7	641.500,00	0,00	641.500,00	1.283.000,00
ACCESSIBILITAT I SUPRESSIÓ DE BARRERES ARQUITECTÒNIQUES					
8.1	SUPRESSIÓ DE BARRERES ARQUITECTÒNIQUES A L'ENTORN DE CAN CLOS (finançament inclòs a 1.1, 1.2, 1.3)	0,00	0,00	0,00	0,00
8.2	NOVA ACCESSIBILITAT ALS EQUIPAMENTS	150.000,00	0,00	150.000,00	300.000,00
	SUBTOTAL CAMP 8	150.000,00	0,00	150.000,00	300.000,00
	TOTAL	9.310.000,00	690.000,00	10.000.000,00	20.000.000,00

Q3 **QUADRE RESUM CALENDARI DESPLEGAMENT**

NÚM.	ACTUACIÓ	APORTACIONS 2010 FONS BARRIS	AJUNTAMENT	ANY 0 ALTRES FONS	TOTAL 2010	APORTACIONS 2011 FONS BARRIS	AJUNTAMENT	ANY 1 ALTRES FONS	TOTAL 2011	APORTACIONS 2012 FONS BARRIS	AJUNTAMENT	ANY 2 ALTRES FONS	TOTAL 2012
CAMP 1	**MILLORA DE L'ESPAI PÚBLIC I DOTACIÓ D'ESPAIS VERDS**												
1.1	NOVA URBANITZACIÓ A L'ESPAI PÚBLIC DE CAN CLOS	281.870 €	281.870 €	0 €	**563.740 €**	1.218.130 €	1.218.130 €	0 €	**2.436.260 €**	639.370 €	639.370 €	0 €	**1.278.740 €**
1.2	NOVA PLAÇA A LA PART ALTA CAN CLOS	0 €	0 €	0 €	**0 €**	0 €	0 €	0 €	**0 €**	210.630 €	210.630 €	0 €	**421.260 €**
1.3	ADQUISICIÓ SÒL I URB. CONNEXIÓ DILIGÈNCIES - FERROCARRILS CATALANS	0 €	0 €	0 €	**0 €**	0 €	0 €	0 €	**0 €**	150.000 €	150.000 €	0 €	**300.000 €**
1.4	ADQUISICIÓ DE SÒL PER A NOU ESPAI PÚBLIC RESULTANT DE LA MPGO A PLUS ULTRA	0 €	0 €	0 €	**0 €**	0 €	0 €	0 €	**0 €**	0 €	0 €	0 €	**0 €**
1.5	URBANITZACIÓ PLAÇA I CARRERS INTERIORS FRANCO, RUIZ DE ALDA I DURAN	0 €	0 €	0 €	**0 €**	0 €	0 €	0 €	**0 €**	0 €	0 €	0 €	**0 €**
1.6	REURBANITZACIÓ DELS JARDINS CA L'ALENA ALS HABITATGES DE "LA CAPA"	0 €	0 €	0 €	**0 €**	0 €	0 €	0 €	**0 €**	384.500 €	384.500 €	0 €	**769.000 €**
	SUBTOTAL CAMP 1	281.870 €	281.870 €	0 €	**563.740 €**	1.218.130 €	1.218.130 €	0 €	**2.436.260 €**	1.384.500 €	1.384.500 €	0 €	**2.769.000 €**
CAMP 2	**REHABILITACIÓ I EQUIPAMENT DELS ELEMENTS COL.LECTIUS DELS EDIFICIS**												
2.1	REHABILITACIÓ I EQUIPAMENT DELS ELEMENTS COL.LECTIUS DELS EDIFICIS	0 €	0 €	0 €	**0 €**	0 €	0 €	0 €	**0 €**	125.000 €	0 €	125.000 €	**250.000 €**
	SUBTOTAL CAMP 2	0 €	0 €	0 €	**0 €**	0 €	0 €	0 €	**0 €**	125.000 €	0 €	125.000 €	**250.000 €**
CAMP 3	**PROVISIÓ D'EQUIPAMENTS PER AL'ÚS COL.LECTIU**												
3.1	MILLORES A L'EQUIPAMENT ESPORTIU MUNICIPAL "LA BÀSCULA"	0 €	0 €	0 €	**0 €**	0 €	0 €	0 €	**0 €**	250.000 €	250.000 €	0 €	**500.000 €**
3.2	EDIFICI NOVA CONSTR. EQUIP. CÍVIC I CULTURAL ALS JARDINS DE "CAN FARRERO"	0 €	0 €	0 €	**0 €**	0 €	0 €	0 €	**0 €**	0 €	0 €	0 €	**0 €**
3.3	MILLORES AL CASAL DE GENT GRAN "LA CAPA"	0 €	0 €	0 €	**0 €**	0 €	0 €	0 €	**0 €**	100.000 €	100.000 €	0 €	**200.000 €**
	SUBTOTAL CAMP 3	0 €	0 €	0 €	**0 €**	0 €	0 €	0 €	**0 €**	350.000 €	350.000 €	0 €	**700.000 €**
CAMP 4	**INCORPORACIÓ DE LES TECNOLOGIES DE LA INFORMACIÓ EN ELS EDIFICIS**												
4.1	INSTAL. F. ÒPTICA EQUIPAMENTS: "LA BÀSCULA", "CASA DEL RELLOTGE" I "LA VINYA"	0 €	0 €	0 €	**0 €**	0 €	0 €	0 €	**0 €**	0 €	0 €	0 €	**0 €**
4.2	AJUDES A LA REHABILITACIÓ EN L'APLICACIÓ DE NOVES TECNOLOGIES ALS EDIFICIS	0 €	0 €	0 €	**0 €**	0 €	0 €	0 €	**0 €**	0 €	0 €	0 €	**0 €**
	SUBTOTAL CAMP 4	0 €	0 €	0 €	**0 €**	0 €	0 €	0 €	**0 €**	0 €	0 €	0 €	**0 €**
CAMP 5	**FOMENT DE LA SOSTENIBILITAT DEL DESENVOLUPAMENT URBÀ**												
5.1	INSTAL.LACIÓ DE PLAQUES EQUIPAMENT ESPORTIU DE "LA BÀSCULA"	0 €	0 €	0 €	**0 €**	0 €	0 €	0 €	**0 €**	0 €	0 €	0 €	**0 €**
5.2	JARDINS URBANS SOSTENIBLES DE CA L'ALENA (finançament inclòs a 1.6)	0 €	0 €	0 €	**0 €**	0 €	0 €	0 €	**0 €**	0 €	0 €	0 €	**0 €**
5.3	MILLORES DE L'AILLAMENT TÈRMIC ALS EDIFICIS	0 €	0 €	0 €	**0 €**	0 €	0 €	0 €	**0 €**	0 €	0 €	0 €	**0 €**
	SUBTOTAL CAMP 5	0 €	0 €	0 €	**0 €**	0 €	0 €	0 €	**0 €**	0 €	0 €	0 €	**0 €**
CAMP 6	**EQUITAT DE GÈNERE EN L'ÚS DE L'ESPAI URBÀ I DELS EQUIPAMENTS**												
6.1	USOS DEL TEMPS: TEMPS DE BARRI TEMPS EDUCATIU COMPARTIT	10.625 €	10.625 €	0 €	**21.250 €**	10.625 €	10.625 €	0 €	**21.250 €**	10.625 €	10.625 €	0 €	**21.250 €**
6.2	TEMPS DE BARRI, TEMPS COMPARTIT: CONCILIAR LA VIDA LABORAL I FAMILIAR	6.500 €	6.500 €	0 €	**13.000 €**	6.500 €	6.500 €	0 €	**13.000 €**	6.500 €	6.500 €	0 €	**13.000 €**
6.3	PROMOCIÓ D'ACTIVITATS GRUPALS I COMUNITÀRIES AMB DONES	0 €	0 €	0 €	**0 €**	10.000 €	10.000 €	0 €	**20.000 €**	10.000 €	10.000 €	0 €	**20.000 €**
6.4	PROMOCIÓ DE L'ÚS DE LES TIC EN LES DONES	0 €	0 €	0 €	**0 €**	0 €	0 €	0 €	**0 €**	0 €	0 €	0 €	**0 €**
	SUBTOTAL CAMP 6	17.125 €	17.125 €	0 €	**34.250 €**	27.125 €	27.125 €	0 €	**54.250 €**	27.125 €	27.125 €	0 €	**54.250 €**
CAMP 7	**PROGRAMES DE MILLORA SOCIAL, URBANÍSTICA I ECONÒMICA DEL BARRI**												
7.1	PLA ESTRATÈGIC DE PARTICIPACIÓ I COMUNICACIÓ	0 €	0 €	0 €	**0 €**	12.500 €	12.500 €	0 €	**25.000 €**	12.500 €	12.500 €	0 €	**25.000 €**
7.2	OFICINA TÈCNICA (1,5% S./20.000.000€)	0 €	0 €	0 €	**0 €**	50.000 €	50.000 €	0 €	**100.000 €**	60.000 €	60.000 €	0 €	**120.000 €**
7.3	INTERVENCIÓ COMUNITÀRIA. TREBALL EN XARXA AMB INFANTS, JOVES I FAMÍLIES	0 €	0 €	0 €	**0 €**	0 €	0 €	0 €	**0 €**	21.000 €	21.000 €	0 €	**42.000 €**
7.4	ESPAI PÚBLIC: UN ESPAI DE CONVIVÈNCIA ALS JARDINS DE CA L'ALENA	0 €	0 €	0 €	**0 €**	0 €	0 €	0 €	**0 €**	10.000 €	10.000 €	0 €	**20.000 €**
7.5	PUNT MULTIMEDIA. PROMOCIÓ CULTURAL EN XARXA	0 €	0 €	0 €	**0 €**	0 €	0 €	0 €	**0 €**	22.500 €	22.500 €	0 €	**45.000 €**
7.6	PROMOCIÓ SOCIOCULTURAL I PARTICIPACIÓ DELS JOVES A LA BÀSCULA MUSICAL	0 €	0 €	0 €	**0 €**	0 €	0 €	0 €	**0 €**	0 €	0 €	0 €	**0 €**
7.7	DINAMITZACIÓ BUCS D'ASSAIG MUSICALS DE LA BÀSCULA	0 €	0 €	0 €	**0 €**	0 €	0 €	0 €	**0 €**	0 €	0 €	0 €	**0 €**
7.8	INTERVENCIÓ EN MEDI OBERT	0 €	0 €	0 €	**0 €**	22.500 €	22.500 €	0 €	**45.000 €**	40.000 €	40.000 €	0 €	**80.000 €**
7.9	PROMOCIÓ ECONÒMICA	0 €	0 €	0 €	**0 €**	22.500 €	22.500 €	0 €	**45.000 €**	0 €	0 €	0 €	**0 €**
	SUBTOTAL CAMP 7	0 €	0 €	0 €	**0 €**	107.500 €	107.500 €	0 €	**215.000 €**	166.000 €	166.000 €	0 €	**332.000 €**
CAMP 8	**ACCESSIBILITAT I SUPRESSIÓ DE BARRERES ARQUITECTÒNIQUES**												
8.1	SUPRESSIÓ DE BARRERES ARQUITECTÒNIQUES A L'ENTORN DE CAN CLOS	0 €	0 €	0 €	**0 €**	0 €	0 €	0 €	**0 €**	0 €	0 €	0 €	**0 €**
8.2	NOVA ACCESSIBILITAT ALS EQUIPAMENTS	0 €	0 €	0 €	**0 €**	150.000 €	150.000 €	0 €	**300.000 €**	0 €	0 €	0 €	**0 €**
	SUBTOTAL CAMP 8	0 €	0 €	0 €	**0 €**	150.000 €	150.000 €	0 €	**300.000 €**	0 €	0 €	0 €	**0 €**
	TOTAL	**298.995 €**	**298.995 €**	**0 €**	**597.990 €**	**1.502.755 €**	**1.502.755 €**	**0 €**	**3.005.510 €**	**2.052.625 €**	**1.927.625 €**	**125.000 €**	**4.105.250 €**
	CÀLCUL DEL PERCENTATGE ANUAL SEGONS DADES TAULA	2,9900%				15,0276%				20,5263%			
	PERCENTATGE ANUAL SEGONS DECRET CONVOCATORIA LLEI BARRIS	3,0000%				15,0000%				20,0000%			

PROJECTE D'INTERVENCIÓ PER A LA MILLORA INTEGRAL DE L'ÀREA URBANA DE LA VINYA-CAN CLOS-PLUS ULTRA

APORTACIONS 2013 ANY 3				APORTACIONS 2014 ANY 4				PRESSUPOST TOTAL					
FONS BARRIS	AJUNTAMENT	ALTRES FONS	TOTAL 2013	FONS BARRIS	AJUNTAMENT	ALTRES FONS	TOTAL 2014	FONS BARRIS	AJUNTAMENT	ALTRES FONS	TOTAL 10-14	NÚM.	ACTUACIÓ
												CAMP 1	**MILLORA DE L'ESPAI PÚBLIC I DOTACIÓ D'ESPAIS VERDS**
0 €	0 €	0 €	**0 €**	0 €	0 €	0 €	**0 €**	2.139.370 €	2.139.370 €	0 €	**4.278.740 €**	1.1	NOVA URBANITZACIÓ A L'ESPAI PÚBLIC DE CAN CLOS
0 €	0 €	0 €	**0 €**	0 €	0 €	0 €	**0 €**	210.630 €	210.630 €	0 €	**421.260 €**	1.2	NOVA PLAÇA A LA PART ALTA CAN CLOS
850.000 €	850.000 €	0 €	**1.700.000 €**	900.000 €	900.000 €	0 €	**1.800.000 €**	1.900.000 €	1.900.000 €	0 €	**3.800.000 €**	1.3	ADQUISICIÓ SÒL I URB. CONNEXIÓ DILIGÈNCIES - FERROCARRILS CATALANS
850.000 €	850.000 €	0 €	**1.700.000 €**	922.000 €	922.000 €	0 €	**1.844.000 €**	1.772.000 €	1.772.000 €	0 €	**3.544.000 €**	1.4	ADQUISICIÓ DE SÒL PER A NOU ESPAI PÚBLIC RESULTANT DE LA MPGO A PLUS ULTRA
0 €	0 €	0 €	**0 €**	395.000 €	395.000 €	0 €	**790.000 €**	395.000 €	395.000 €	0 €	**790.000 €**	1.5	URBANITZACIÓ PLAÇA I CARRERS INTERIORS FRANCO, RUIZ DE ALDA I DURAN
0 €	0 €	0 €	**0 €**	0 €	0 €	0 €	**0 €**	384.500 €	384.500 €	0 €	**769.000 €**	1.6	REURBANITZACIÓ DELS JARDINS CA L'ALENA ALS HABITATGES DE "LA CAPA"
1.700.000 €	1.700.000 €	0 €	**3.400.000 €**	2.217.000 €	2.217.000 €	0 €	**4.434.000 €**	6.801.500 €	6.801.500 €	0 €	**13.603.000 €**		
												CAMP 2	**REHABILITACIÓ I EQUIPAMENT DELS ELEMENTS COL.LECTIUS DELS EDIFICIS**
125.000 €	0 €	125.000 €	**250.000 €**	300.000 €	0 €	300.000 €	**600.000 €**	550.000 €	0 €	550.000 €	**1.100.000 €**	2.1	REHABILITACIÓ I EQUIPAMENT DELS ELEMENTS COL.LECTIUS DELS EDIFICIS
125.000 €	0 €	125.000 €	**250.000 €**	300.000 €	0 €	300.000 €	**600.000 €**	550.000 €	0 €	550.000 €	**1.100.000 €**		
												CAMP 3	**PROVISIÓ D'EQUIPAMENTS PER AL'ÚS COL.LECTIU**
0 €	0 €	0 €	**0 €**	0 €	0 €	0 €	**0 €**	250.000 €	250.000 €	0 €	**500.000 €**	3.1	MILLORES A L'EQUIPAMENT ESPORTIU MUNICIPAL "LA BÀSCULA"
750.000 €	750.000 €	0 €	**1.500.000 €**	371.000 €	371.000 €	0 €	**742.000 €**	1.121.000 €	1.121.000 €	0 €	**2.242.000 €**	3.2	EDIFICI NOVA CONSTR. EQUIP. CÍVIC I CULTURAL ALS JARDINS DE "CAN FARRERO"
0 €	0 €	0 €	**0 €**	0 €	0 €	0 €	**0 €**	100.000 €	100.000 €	0 €	**200.000 €**	3.3	MILLORES AL CASAL DE GENT GRAN "LA CAPA"
750.000 €	750.000 €	0 €	**1.500.000 €**	371.000 €	371.000 €	0 €	**742.000 €**	1.471.000 €	1.471.000 €	0 €	**2.942.000 €**		
												CAMP 4	**INCORPORACIÓ DE LES TECNOLOGIES DE LA INFORMACIÓ EN ELS EDIFICIS**
25.000 €	25.000 €	0 €	**50.000 €**	25.000 €	25.000 €	0 €	**50.000 €**	50.000 €	50.000 €	0 €	**100.000 €**	4.1	INSTAL. F. ÒPTICA EQUIPAMENTS: "LA BÀSCULA", "CASA DEL RELLOTGE" I "LA VINYA"
20.000 €	0 €	20.000 €	**40.000 €**	20.000 €	0 €	20.000 €	**40.000 €**	40.000 €	0 €	40.000 €	**80.000 €**	4.2	AJUDES A LA REHABILITACIÓ EN L'APLICACIÓ DE NOVES TECNOLOGIES ALS EDIFICIS
45.000 €	25.000 €	20.000 €	**90.000 €**	45.000 €	25.000 €	20.000 €	**90.000 €**	90.000 €	50.000 €	40.000 €	**180.000 €**		
												CAMP 5	**FOMENT DE LA SOSTENIBILITAT DEL DESENVOLUPAMENT URBÀ**
90.000 €	90.000 €	0 €	**180.000 €**	0 €	0 €	0 €	**0 €**	90.000 €	90.000 €	0 €	**180.000 €**	5.1	INSTAL.LACIÓ DE PLAQUES EQUIPAMENT ESPORTIU DE "LA BÀSCULA"
0 €	0 €	0 €	**0 €**	0 €	0 €	0 €	**0 €**	0 €	0 €	0 €	**0 €**	5.2	JARDINS URBANS SOSTENIBLES DE CA L'ALENA (finançament inclòs a 1.6)
50.000 €	0 €	50.000 €	**100.000 €**	50.000 €	0 €	50.000 €	**100.000 €**	100.000 €	0 €	100.000 €	**200.000 €**	5.3	MILLORES DE L'AILLAMENT TÈRMIC ALS EDIFICIS
140.000 €	90.000 €	50.000 €	**280.000 €**	50.000 €	0 €	50.000 €	**100.000 €**	190.000 €	90.000 €	100.000 €	**380.000 €**		
												CAMP 6	**EQUITAT DE GÈNERE EN L'ÚS DE L'ESPAI URBÀ I DELS EQUIPAMENTS**
10.625 €	10.625 €	0 €	**21.250 €**	0 €	0 €	0 €	**0 €**	42.500 €	42.500 €	0 €	**85.000 €**	6.1	USOS DEL TEMPS: TEMPS DE BARRI TEMPS EDUCATIU COMPARTIT
6.500 €	6.500 €	0 €	**13.000 €**	0 €	0 €	0 €	**0 €**	26.000 €	26.000 €	0 €	**52.000 €**	6.2	TEMPS DE BARRI, TEMPS COMPARTIT: CONCILIAR LA VIDA LABORAL I FAMILIAR
10.000 €	10.000 €	0 €	**20.000 €**	0 €	0 €	0 €	**0 €**	30.000 €	30.000 €	0 €	**60.000 €**	6.3	PROMOCIÓ D'ACTIVITATS GRUPALS I COMUNITÀRIES AMB DONES
0 €	0 €	0 €	**0 €**	7.500 €	7.500 €	0 €	**15.000 €**	7.500 €	7.500 €	0 €	**15.000 €**	6.4	PROMOCIÓ DE L'ÚS DE LES TIC EN LES DONES
27.125 €	27.125 €	0 €	**54.250 €**	7.500 €	7.500 €	0 €	**15.000 €**	106.000 €	106.000 €	0 €	**212.000 €**		
												CAMP 7	**PROGRAMES DE MILLORA SOCIAL, URBANÍSTICA I ECONÒMICA DEL BARRI**
12.500 €	12.500 €	0 €	**25.000 €**	12.500 €	12.500 €	0 €	**25.000 €**	50.000 €	50.000 €	0 €	**100.000 €**	7.1	PLA ESTRATÈGIC DE PARTICIPACIÓ I COMUNICACIÓ
40.000 €	40.000 €	0 €	**80.000 €**	0 €	0 €	0 €	**0 €**	150.000 €	150.000 €	0 €	**300.000 €**	7.2	OFICINA TÈCNICA (1,5% S./20.000.000€)
25.000 €	25.000 €	0 €	**50.000 €**	25.000 €	25.000 €	0 €	**50.000 €**	71.000 €	71.000 €	0 €	**142.000 €**	7.3	INTERVENCIÓ COMUNITÀRIA. TREBALL EN XARXA AMB INFANTS, JOVES I FAMÍLIES
20.000 €	20.000 €	0 €	**40.000 €**	20.000 €	20.000 €	0 €	**40.000 €**	50.000 €	50.000 €	0 €	**100.000 €**	7.4	ESPAI PÚBLIC: UN ESPAI DE CONVIVÈNCIA ALS JARDINS DE CA L'ALENA
22.500 €	22.500 €	0 €	**45.000 €**	22.500 €	22.500 €	0 €	**45.000 €**	67.500 €	67.500 €	0 €	**135.000 €**	7.5	PUNT MULTIMEDIA. PROMOCIÓ CULTURAL EN XARXA
25.000 €	25.000 €	0 €	**50.000 €**	25.000 €	25.000 €	0 €	**50.000 €**	50.000 €	50.000 €	0 €	**100.000 €**	7.6	PROMOCIÓ SOCIOCULTURAL I PARTICIPACIÓ DELS JOVES A LA BÀSCULA MUSICAL
19.000 €	19.000 €	0 €	**38.000 €**	19.000 €	19.000 €	0 €	**38.000 €**	38.000 €	38.000 €	0 €	**76.000 €**	7.7	DINAMITZACIÓ BUCS D'ASSAIG MUSICALS DE LA BÀSCULA
40.000 €	40.000 €	0 €	**80.000 €**	40.000 €	40.000 €	0 €	**80.000 €**	142.500 €	142.500 €	0 €	**285.000 €**	7.8	INTERVENCIÓ EN MEDI OBERT
0 €	0 €	0 €	**0 €**	0 €	0 €	0 €	**0 €**	22.500 €	22.500 €	0 €	**45.000 €**	7.9	PROMOCIÓ ECONÒMICA
204.000 €	204.000 €	0 €	**408.000 €**	164.000 €	164.000 €	0 €	**328.000 €**	641.500 €	641.500 €	0 €	**1.283.000 €**		
												CAMP 8	**ACCESSIBILITAT I SUPRESSIÓ DE BARRERES ARQUITECTÒNIQUES**
0 €	0 €	0 €	**0 €**	0 €	0 €	0 €	**0 €**	0 €	0 €	0 €	**0 €**	8.1	SUPRESSIÓ DE BARRERES ARQUITECTÒNIQUES A L'ENTORN DE CAN CLOS
0 €	0 €	0 €	**0 €**	0 €	0 €	0 €	**0 €**	150.000 €	150.000 €	0 €	**300.000 €**	8.2	NOVA ACCESSIBILITAT ALS EQUIPAMENTS
0 €	0 €	0 €	**0 €**	0 €	0 €	0 €	**0 €**	150.000 €	150.000 €	0 €	**300.000 €**		
2.991.125 €	**2.796.125 €**	**195.000 €**	**5.982.250 €**	**3.154.500 €**	**2.784.500 €**	**370.000 €**	**6.309.000 €**	**10.000.000 €**	**9.310.000 €**	**690.000 €**	**20.000.000 €**		
29,9113%				31,5450%				100,0000%					CÀLCUL DEL PERCENTATGE ANUAL SEGONS DADES TAULA
30,0000%				32,0000%				100,0000%					PERCENTATGE ANUAL SEGONS DECRET CONVOCATORIA LLEI BARRIS

CAROL, M.; Alguersuari J.M.; *Montjuïc la muntanya encantada*, Lunwerg, Barcelona, 1991.

CUPILLAR, J.; Can Clos un barrio olvidado, 2009.

Diversos autors; *Catàleg del Patrimoni Arquitectònic Històrico-Artístic de la Ciutat de Barcelona.* Ajuntament de Barcelona.

Diversos autors; *Tots els Barris de Barcelona.* Enciclopèdia Catalana, Ajuntament de Barcelona. Vol. II, 1997.

Diversos autors; *Zona Franca de 1900 a 1986*, Ajuntament de Barcelona, 1986.

FABRE, J.; HUERTAS, J.M., et al; *Tots els barris de Barcelona*, Edicions 62, Barcelona, 1976.

GONZÁLEZ, B.; *Así se transforma un barrio. Zona Franca*, Ajuntament de Barcelona, 1991.

ORTEGA, J.; *Una historia de La Marina de Sants, vides paral·leles,* Ajuntament de Barcelona i Consell Municipal del Districte de Sants-Montjuïc, 2007.

ORTEGA, J.; *Passejades per la història dels barris de Sants-Montjuïc*, Ajuntament de Barcelona, 2009.

PÉREZ, J.; CABALLERO, P.; La Zona Franca, núm7 : Conèixer el districte de Sants- Montjuïc, Arxiu Municipal del Districte de Sants- Montjuïc, 1996.

RISQUES, M.; Montjuïc: *Memòries en conflicte. El castell, la muntanya i la ciutat*, L'esfera dels llibres, Barcelona, 2008.

ROCA, E.; *Montjuïc la muntanya de la ciutat*, TG Hostench SA, Barcelona, 1994.

SOLA, J., et al.; *Viure als barris,* Generalitat de Catalunya, Barcelona, 2001.

SUÁREZ, E.; *Can Clos: historia de un barrio obrero*; Editorial CIMS SL, 1997.

TORRELLA, R.; *El registre fotogràfic de Montjuïc, 1915-1923. La metamorfosi d'una muntanya*, Quaderns 21, Barcelona, 2008.

Ajuntament de Barcelona; CCCB. *Barcelona 1714-1940: Plànols Històrics*, Lunwerg.

Ajuntament de Barcelona:

Plans i Projectes per a Barcelona 1981-1982, 1983.

Inicis de la Urbanística Municipal de Barcelona, 1985.

Anàlisi urbanístic dels barris de la Marina-Zona Franca del Districte de Sants-Montjuïc, 2003.

Programació d'actuació del Districte de Sants-Montjuïc, 2008-2011.

Programa d'inversions 2004-2007, Districte de Sants-Montjuïc, 2006.
Àrea d'Urbanisme i Obres Públiques, Urbanisme a Barcelona, Plans cap al 92, 1987.

Àrea d'Urbanisme, Plans i projectes per a Barcelona 1981-1982, (2ª edició), 1983. Articles: Plans especials Zona Franca de Torres R.; Barjuan J; Nostra Senyora del Port de Torres, R.; Sanmartí, J.

Guia de Serveis i Equipaments. Serveis Personals, Sants-Montjuïc, 2007.

Patronat Municipal de l'Habitatge; De les cases barates als grans polígons, VCA editors, 2003.

Sector d'Urbanisme; MPGM per la concreció volumètrica i alineacions en l'àmbit delimitat pels carrers dels Ferrocarril Catalans, Foneria, Mare de Déu de port i Alts forns, 2005.

Habitatge públic a Catalunya, 1982/1992, fitxes de treball, Generalitat de Catalunya, Grup 3 SA, Barcelona, 1993.

Patronat Municipal d'Habitage; Ajuntament de Barcelona Barcelona (Musons, A.); 10 anys d'habitatge públic, 1991.

Pla especial urbanístic i de millora urbana d'ordenació de l'interior d'illa de Can Farrero i de concreció dels equipaments, Aprovació definitiva de maig 2008.

Pla especial de definició de volums, reequipament i millora el sector delimitat pel carrer del Foc, l'Avinguda dels FFCC i el carrer de Nostra Senyora del Port, Text refós aprovació definitiva de desembre de 1990.

Modificació del Pla General Metropolità per la concreció volumètrica i alineacions en l'àmbit delimitat pels carrers dels Ferrocarrils Catalans, de la Foneria , de la Mare de Déu de port i dels Alts Forns. Aprovació definitiva d'octubre 2006.

Diagnosi dels barris de La Marina de Port i La Marina del Prat Vermell; Usos del Temps/Sants – Montjuïc, 2008.

ALTRES:

Diari La Marina
Edita: Associació mitjans, comunicación global.
Revista Barcelona Economia, núm. 71, Ajuntament de Barcelona, 2009.
Web Ajuntament de Barcelona
Web IDESCAT: Institut d'Estadística de Catalunya
Web INE: Instituto Nacional de Estadística
Web FAVB: Federació d'Associacions de Veïns de Barcelona
www.seglexx1.com
www.entitatsdelamarina.org

ANNEX 1 Acta reunió informativa, dia 8 d'abril de 2010

Ajuntament de Barcelona

Districte de Sants-Montjuïc
c/Creu Coberta, 104
08014 BCN
Tel. 932 916 325
Fax 932 916 08014

Reunió informativa sobre el Pla Integral de millora de l'àrea urbana del districte de Sants-Montjuïc, corresponent a La Vinya-Can Clos-Plus Ultra.

Assistents: Sr. Antoni Guillen, Sra. Dori Garcia , Sr. Manel Coronado i Sra. Gemma Charines, representants de la Unió d'Entitats de La Marina, Sr. Jesús Arteaga , Sr. Antonio Ramirez i Sra. Carme Canaleta, representants de l'Associació Centre Social La Vinya, Sr. Juan Ortiz i Sr. José Martínez, representats de l'Associació de Veïns Can Clos, Sr. Damian Torres, representant de l'Associació de Veïns de Plus Ultra, Ima. Sra. Immaculada Moraleda, regidora del districte, Sr. Josep Sans, gerent del districte, Sra Ma. Jesús Perez, consellera de districte, Sra. Núria Pey, consellera tècnica del districte, Sr. Pere Cabrera, arquitecte redactor del projecte, Sra. Teresa Esteve, tècnica de barri de La Marina i la Sra. Maria Rengel, Directora Serveis Territori.

La Ima. Sra. Immaculada Moraleda, regidora del Districte de Sants Montjuïc, explica la proposta que es vol tornar a presentar a la convocatòria per a l'atorgament dels ajuts del Departament de Política Territorial i Obres Públiques de la Generalitat de Catalunya de l'any 2010, que estableix la Llei 2/2004, de 4 de juny, de millora de barris, àrees urbanes i viles que requereixin una atenció especial. Comenta que s'han fet modificacions sobre el projecte presentat l'any passat perquè algunes actuacions ja s'han realitzat i que s'han reforçat els projectes socials.

El gerent del Districte, Sr. Josep Sans, explica les 30 actuacions que es presenten dins dels vuit camps esmentats, al mateix temps que informa que no són les actuacions definitives, sinó la proposta que es porta a concurrència, i que la Generalitat resoldrà oportunament

L'arquitecte redactor del projecte Sr. Pere Cabrera, explica els indicadors, obligats, que s'han d'utilitzar per accedir a la convocatòria de subvenció. Informa del tema financer i del temps d'execució, en aquest cas de l'any 2010 a l'any 2014. També informa dels vuit camps d'actuació, d'obligat compliment, doncs es vol donar una resposta integral a la intervenció que es planteja. Els vuit camps són: Millora de l'espai públic.. Rehabilitació d'elements col.lectius dels edificis. Provisió d'equipaments per a ús col.lectiu. Incorporació de les tecnologies de la informació. Foment de la sostenibilitat. Equitat de gènere. Programes de millora social, urbanística i econòmica. Accessibilitat i supressió de barreres arquitectòniques.

Le entitats presents a la reunió acorden recolzar la petició de subvenció, ja que aquesta àrea urbana necessita urgentment una forta inversió de recursos per tal d'evitar la seva fragilitat i per adaptar-la a les demandes i necessitats actuals per aconseguir una millor qualitat de vida per a tota la seva població. Així mateix, manifesten que consideren una iniciativa molt encertada per part del consistori, ja que esperen que es recullin les expectatives dels ciutadans d'aquesta àrea urbana de La Vinya-Can Clos-Plus Ultra.

Barcelona, 8 d'abril de 2010

ASOCIACIÓN DE VECINOS CENTRO SOCIAL LA VIÑA
NIF V08893380
Altos Hornos, 87 - Ferrocarriles Catalanes, 73
Tels. 93 331 44 40 08038 Barcelona

la marina
unió d'entitats
G-58441189
Mare de Déu de Port, 363
08038 Barcelona
T. 983 313 842
lamarina@uelm.e.telefonica.net

ASSOCIACIÓ DE VEINS
PLUS ULTRA
el. Aviador Ruiz de Alda, 48, 1º
NIF G-58.181.209

ASOCIACIÓN DE VECINOS
"CENTRO SOCIAL CAN CLOS"
INSCRITA EN EL REGISTRO CIVIL
EN LA SECCIÓN 1ª CON EL Nº 4.006
CIF: G-58517061
Plaça del Mig, 7 y 8
BARCELONA 08038

EQUIP REDACTOR

Pere Cabrera Massanès, arquitecte
Sara Herrero Matey, arquitecte

Col·laboradors:
Laia Baylina, arquitecte
Maria Cabrera, llic. humanitats
Mireia Cases, arquitecte

C/Cardenal Sentmenat, 37
08017 Barcelona
Tel. 932034597
pcabrera@coarquitectes.net

AMB LA COL·LABORACIÓ DE:

Districte de Sants Montjuïc
Núria Pey,Consellera Tècnica
Josep Sans, Gerent del Districte
Maria Rengel, Directora de Serveis de Territori
José Luis Santiago, Comissionat d'alcaldia La Marina- Zona Franca

Mª Teresa Esteve
Amor González
Julio Gracía
Conxita Rius
Victor Ramos
Anna Rigalt

Ajuntament de Barcelona
Bagursa,
Enric Cremades
Ignasi Conesa
Sector d'Urbanisme i Infraestructures,
Isabel Meléndez
Jose Tajadura
Jordi Santamaria

Patronat Municipal de l'Habitatge,
Joaquim Pascual

Direcció del Programa Nous Usos Socials del Temps
Servei de Programes i Intervencions Preventives
Gerència de cultura, educació i benestar
Institut Municipal de Disminuïts

Altres:
Jaume Miret, arquitecte
Ester Ovejero, arquitecte

I a totes aquelles persones que des de l'anonimat
han col·laborat en la redacció d'aquest projecte